



# RECUEIL DES ACTES ADMINISTRATIFS

**Recueil spécial 96.2024 - édition du 16/04/2024**





## PRÉFECTURE DES ALPES-MARITIMES

Agence régionale de santé  
Provence-Alpes-Côte-D'azur  
Délégation départementale  
Des Alpes-Maritimes

ARRETE n°2024-485

relatif au danger imminent pour la santé et la sécurité physique des personnes concernant la mise à disposition aux fins d'habitation du logement situé en rez-de-chaussée du 29 boulevard Victor Hugo à Grasse (06130) – lot n°11, section cadastrale BN n°88 – invariant fiscal n°1350825 E.

Le préfet des Alpes-Maritimes  
Chevalier de la Légion d'honneur

VU le code de la construction et de l'habitation, notamment ses articles L511-19 à L511-22, L521-1 à L521-4 et R511-1 à R511-13 ;

VU le code de la santé publique, notamment ses articles L1331-22 et L1331-23 ;

VU les articles 2384-1, 2384-3 et 2384-4 du code civil ;

VU l'arrêté préfectoral du 1<sup>er</sup> janvier 1980 modifié portant règlement sanitaire départemental ;

VU le décret n°2023-695 du 29 juillet 2023 portant règles sanitaires d'hygiène et de salubrité des locaux d'habitation et assimilés ;

VU l'arrêté préfectoral n°2023-792 du 10 octobre 2023 portant délégation de signature à Mme Jehane BENSEDIRA, sous-préfète chargée de mission auprès du préfet des Alpes-Maritimes ;

VU le rapport du directeur du service communal d'hygiène et de santé de Grasse du 02 avril 2024, établi suite à la visite du 29 mars 2024 effectuée par deux agents dûment assermentés, mettant en évidence un danger imminent manifeste dans le logement situé au rez-de-chaussée du 29 boulevard Victor Hugo à Grasse (06130), actuellement occupé par 5 personnes ;

CONSIDERANT que ce rapport constate que ce logement de type T2 de 37 m<sup>2</sup> est insalubre et qu'il présente notamment un danger ou un risque imminent pour la santé ou la sécurité physique des personnes compte tenu des désordres ou éléments suivants :

- une très forte humidité dans les lieux avec d'importantes infiltrations d'eau aux plafonds et des moisissures sur les murs ;
- une installation électrique exposée aux infiltrations d'eau, donc non sécurisée ;
- une suroccupation des lieux concernant notamment 3 enfants en bas âge ;
- un réseau de production d'eau chaude sanitaire dégradé soumis à un risque de chute de l'équipement ;
- un chauffage insuffisant du logement ;
- un système de ventilation insuffisant.

CONSIDERANT que cette situation de danger imminent est susceptible d'engendrer les risques sanitaires suivants :

- risques de survenue ou d'aggravation de pathologies notamment maladies pulmonaires ou cutanées (allergies, asthme) causées par les moisissures ;
- risques de contact direct ou indirect avec des éléments sous tension pouvant entraîner une électrisation voire une électrocution compte tenu des infiltrations d'eau en contact avec l'installation électrique d'éclairage du logement.
- risques d'atteintes à la santé mentale (atteintes psychosociales, stress, dépression)



CONSIDERANT dès lors qu' il y a lieu d'ordonner les mesures indispensables pour faire cesser le danger imminent dans un délai fixé ;

Sur proposition du directeur du service communal d'hygiène et de santé de Grasse ;

#### ARRÊTE :

**Article 1er :** Afin de faire cesser le danger imminent constaté dans le logement situé en rez-de-chaussée du 29 boulevard Victor Hugo à Grasse (06130) à Grasse (06130) – lot n°11, section cadastrale BN n°88 – invariant fiscal n°1350825 E, M. Karim MIHOUBI né le 01/09/1973 à Rouen (76) domicilié, 481 route de Nice à Antibes (06600), en sa qualité de propriétaire du logement est tenu de réaliser les mesures suivantes, à compter de la notification de l'arrêté :

- faire cesser **immédiatement** l'utilisation dangereuse des lieux en tant qu'habitation ;
- procéder **immédiatement** au relogement des occupants.

**Article 2 :** La personne mentionnée à l'article 1 est tenue de respecter les droits des occupants dans les conditions précisées aux articles L521-1 à L521-3-2 du code de la construction et de l'habitation, reproduits en annexe 1.

**Article 3 :** En cas de non-exécution de ces mesures dans les délais fixés à l'article 1 du présent arrêté, il sera procédé d'office aux mesures prescrites aux frais de l'intéressé dans les conditions précisées à l'article L511-16 du code de la construction et de l'habitation. La créance en résultant sera recouvrée dans les conditions précisées à l'article L511-17 du code de la construction et de l'habitation.

**Article 4 :** Le non-respect des prescriptions du présent arrêté et des obligations qui en découlent sont passibles des sanctions pénales prévues par l'article L511-22 du code de la construction et de l'habitation. Le non-respect des dispositions protectrices des occupants, prévues par les articles L521-1 et suivants du code de la construction et de l'habitation est également passible de poursuites pénales dans les conditions prévues par l'article L521-4 du code de la construction et de l'habitation.

**Article 5 :** La mainlevée du présent arrêté ne pourra être prononcée qu'après constatation, par les agents compétents, de la réalisation des mesures permettant de remédier durablement au danger mis en évidence dans ce local et du respect des obligations réglementaires. La personne mentionnée à l'article 1 tient à la disposition de l'administration tous justificatifs attestant de la bonne réalisation des travaux et des démarches administratives qui s'imposent.

**Article 6 :** Le présent arrêté est notifié au propriétaire bailleur M. Karim MIHOUBI, à l'agence gestionnaire du logement, LOC'UP située 95 route des Creusettes 74330 POISY, à toutes les personnes tenues d'exécuter les mesures, les titulaires de parts donnant droit à l'attribution ou à la jouissance en propriété des locaux. Il est également affiché à la mairie de Grasse et sur la porte d'entrée de l'appartement concerné au 29 Boulevard Victor Hugo à Grasse. Il est également notifié aux titulaires du contrat de bail et occupants :

- Mme MANGANO Elise, née le 22/07/1992 à Chambéry (73),
- M. SCHROBILTGEN Teddy, né le 21/12/2000 à Belfort (90).

#### **Article 7 :**

Le présent arrêté peut faire l'objet d'un recours gracieux auprès de du préfet des Alpes-Maritimes. L'absence de réponse dans un délai de deux mois vaut décision implicite de rejet.

Le présent arrêté peut également faire l'objet d'un recours hiérarchique auprès de la ministre chargée de la santé (direction générale de la santé- EA 2- 14, avenue Duquesne, 75350 Paris 07 SP). L'absence de réponse dans un délai de deux mois vaut décision implicite de rejet.

Un recours contentieux peut être déposé auprès du tribunal administratif de Nice (18 avenue des Fleurs - CS 61039 - 06050 Nice Cedex 1), également dans le délai de deux mois à compter de la notification, ou dans le délai de deux mois à partir de la réponse de l'administration si un recours administratif a été déposé. La juridiction administrative compétente peut aussi être saisie par l'application Télérecours citoyens accessible à partir du site [www.telerecours.fr](http://www.telerecours.fr).

**Article 8 :**

Le secrétaire général de la préfecture des Alpes-Maritimes, le directeur général de l'agence régionale de santé Provence-Alpes-Côte-d'Azur, le directeur départemental des territoires et de la mer, le directeur départemental de l'emploi, du travail et des solidarités, le colonel commandant le groupement de la gendarmerie nationale et le maire de Grasse sont chargés, chacun en ce qui le concerne, de l'exécution du présent arrêté.

Nice, le **16 AVR. 2024**

Le préfet des Alpes-Maritimes

Pour le Préfet,

La Sous-Préfète chargée de mission

politique de la ville et politiques sociales

SPCM-4795

Jehane BENSEDIRA

En annexe :

Articles L521-1 à L521-4 du CCH et l'article L511-22 du code de la construction et de l'habitation.



**PRÉFET  
DES ALPES-  
MARITIMES**

*Liberté  
Égalité  
Fraternité*

**Direction départementale  
des territoires et de la mer  
Service déplacements risques sécurité**

AP n° 2024-063 DDTM/SDRS/PSDC

Nice, le 11 avril 2024

## **ARRÊTÉ PRÉFECTORAL**

**Modifiant l'arrêté préfectoral AP 2024-042 DDTM/SDRS/PSDC du 22 mars 2024  
portant réglementation temporaire de la circulation sur l'autoroute A8  
Section bretelle de sortie de l'échangeur n° 46 (Villeneuve-Loubet)  
Commune de Villeneuve-Loubet**

Le préfet des Alpes-Maritimes  
Chevalier de la Légion d'Honneur

**Vu** le code de la voirie routière ;

**Vu** le code de la route et notamment l'article R432-7 ;

**Vu** la loi 55-435 du 18 avril 1955, modifiée portant statut des autoroutes ;

**Vu** le décret du 29 novembre 1982 modifié approuvant la convention passée entre l'État et la Société des Autoroutes Estérel Côte d'Azur, Provence, Alpes (ESCOTA) modifié pour la concession de la construction, de l'entretien et de l'exploitation des autoroutes concédées et ses avenants ultérieurs ;

**Vu** l'arrêté préfectoral n°DDTM/SDRS/PSDC/2024-042 du 22 mars 2024 portant réglementation temporaire de la circulation échangeur n°42 (Mougins) dans les deux sens de circulation de l'autoroute A8, sur le territoire de commune de Mougins ;

**Vu** l'arrêté préfectoral n° 2024-256 du 26 février 2024 donnant délégation de signature à monsieur le directeur départemental des territoires et de la mer ;

**Vu** l'arrêté préfectoral n° 2024-259 du 26 février 2024 portant subdélégation de signature aux directeurs adjoints et aux cadres de la direction départementale des territoires et de la mer ;

**Vu** le dossier DESC 2024-026 présenté par la Société ESCOTA en date du 29 janvier 2024 modifié le 11 mars 2024 et 4 avril 2024 ;

**Vu** l'avis favorable du service DGITM/DMR/FCA3 en date du 10 avril 2024 ;

**Vu** l'avis favorable du Conseil Départemental en date du 10 avril 2024 ;

**Considérant** la nécessité de procéder aux travaux de rénovation des enrobés sur la bretelle de sortie de l'échangeur n°46 (Villeneuve-Loubet), dans le sens de circulation France-Italie de l'autoroute A8 ;

**Sur** proposition du directeur départemental des territoires et de la mer des Alpes-Maritimes ;

## **A R R Ê T E**

### **Article 1<sup>er</sup>:**

L'article 1 de l'arrêté préfectoral n°2024-042 du 22 mars 2024 sus-visé est modifié. La modification porte sur l'ajout d'une période de fermeture.

## Article 2 :

Il est rajouté le paragraphe suivant à l'article 1<sup>er</sup> de l'arrêté préfectoral n°2024-042 :

- la bretelle de sortie de l'échangeur n°46 sens France → Italie est fermée les nuits du mercredi 17 avril 2024 au vendredi 19 avril 2024 (2 nuits), de 21h00 à 5h00,
- La vitesse est réduite à 30km/h dans la bretelle la journée du jeudi 18 avril 2024 de 5h00 à 21h00,
- la voie de droite est neutralisée du PR 172+000 au PR 179+000,

En cas d'intempérie ou d'incident majeur, les travaux seront prolongés ou reportés comme suit :

- la bretelle de sortie de l'échangeur n°46 sens France → Italie est fermée les nuits du lundi 22 avril 2024 au mercredi 24 avril 2024 (2 nuits), de 21h00 à 5h00,
- La vitesse est réduite à 30km/h dans la bretelle la journée du lundi 22 avril 2024 et mardi 23 avril 2024 de 5h00 à 21h00 ; la voie de droite est neutralisée du PR 172+000 au PR 179+000,

## Article 3 :

Les autres articles sont inchangés

## Article 4 :

Le présent arrêté peut faire l'objet d'un recours gracieux ou hiérarchique dans un délai de deux mois à compter de sa notification. Il peut aussi faire l'objet d'un recours contentieux devant le tribunal administratif de Nice dans ce même délai. Le défaut de réponse de l'administration au recours gracieux ou hiérarchique dans un délai de deux mois après sa réception fait naître une décision implicite de rejet. L'intéressé dispose alors, pour former un recours contentieux devant le tribunal administratif de Nice, d'un délai de deux mois à compter de la date à laquelle est née la décision implicite de rejet. Toutefois, lorsqu'une décision explicite de rejet intervient avant l'expiration de cette période, elle fait à nouveau courir le délai de recours. Le tribunal administratif peut être saisi par l'application informatique « Télérecours citoyens », accessible sur le site internet : « [www.telerecours.fr](http://www.telerecours.fr) ».

## Article 5 :

Le présent arrêté sera publié au recueil des actes administratifs de la préfecture des Alpes-Maritimes, et ampliation sera adressée :

- au directeur de cabinet du préfet des Alpes-Maritimes ;
  - au président du conseil départemental des Alpes-Maritimes ;
  - au directeur départemental des territoires et de la mer des Alpes-Maritimes ;
  - au commandant du groupement départemental de gendarmerie des Alpes-Maritimes ;
  - au commandant de l'escadron départemental de sécurité routière ;
  - au directeur interdépartemental de la police nationale des Alpes Maritimes ;
- chargés, chacun en ce qui le concerne, d'en assurer l'exécution, ainsi que pour information :
- au directeur départemental des services d'incendie et de secours ;
  - au maire de Villeneuve-Loubet ;
  - au directeur du service DGITM/DMR/FCA.

Pour le préfet et par délégation,  
Pour le directeur et par délégation  
La cheffe du service déplacements-risques-sécurité

  
Chantal REYNAUD



**PRÉFET  
DES ALPES-  
MARITIMES**

*Liberté  
Égalité  
Fraternité*

**Direction départementale  
des territoires et de la mer  
Service déplacements risques sécurité**

AP n° 2024-062 DDTM/SDRS/PSDC

Nice, le 11 avril 2024

## **ARRÊTÉ PRÉFECTORAL**

### **Modifiant l'arrêté préfectoral 2024-033 DDTM/SDRS/PSDC portant réglementation temporaire de la circulation sur l'autoroute A8 Echangeur n°42 (Mougins) dans les deux sens de circulation Commune de Mougins**

Le préfet des Alpes-Maritimes  
Chevalier de la Légion d'Honneur

**Vu** le code de la voirie routière ;

**Vu** le code de la route et notamment l'article R432-7 ;

**Vu** la loi 55-435 du 18 avril 1955, modifiée portant statut des autoroutes ;

**Vu** le décret du 29 novembre 1982 modifié approuvant la convention passée entre l'État et la Société des Autoroutes Estérel Côte d'Azur, Provence, Alpes (ESCOTA) modifié pour la concession de la construction, de l'entretien et de l'exploitation des autoroutes concédées et ses avenants ultérieurs ;

**Vu** l'arrêté préfectoral n°DDTM/SDRS/PSDC/2024-001 du 2 janvier 2023 portant réglementation temporaire de la circulation échangeur n°42 (Mougins) dans les deux sens de circulation de l'autoroute A8, sur le territoire de commune de Mougins, modifié par l'arrêté préfectoral n°DDTM/SDRS/PSDC/2024-033 du 18 mars 2024 ;

**Vu** l'arrêté préfectoral n° 2024-256 du 26 février 2024 donnant délégation de signature au directeur départemental des territoires et de la mer ;

**Vu** l'arrêté préfectoral n° 2024-259 du 26 février 2024 donnant subdélégation de signature aux directeurs adjoints et aux cadres de la direction départementale des territoires et de la mer ;

**Vu** le dossier DESC n° 2024-048, présenté par la société ESCOTA en date du 5 mars 2024 et modifié le 2 avril 2024 ;

**Vu** l'avis favorable du service DGITM/DMR/FCA3 en date du 10 avril 2024 ;

**Considérant** que les travaux de réaménagement de l'échangeur n°42 (Mougins) se poursuivent sur 2024 ;

**Considérant** que les voies en section courante seront réduites. La réduction de vitesse est portée à 90 km/h du PR 163+300 au PR 165+150 sens France-Italie ;

**Sur proposition** du directeur départemental des territoires et de la mer des Alpes-Maritimes ;

## ARRÊTE

### Article 1er :

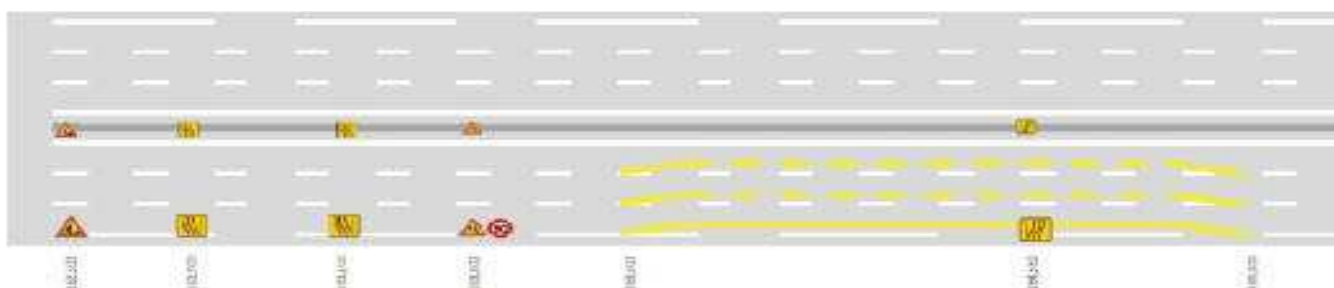
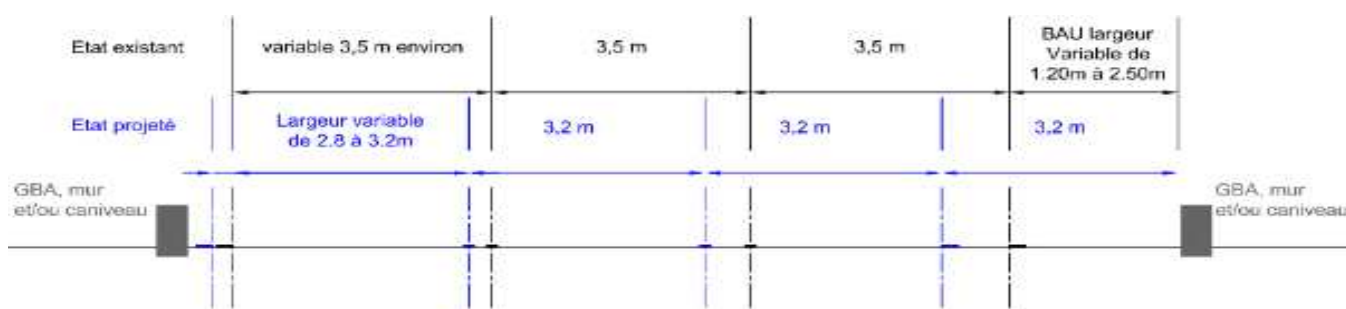
L'arrêté préfectoral n°DDTM/SDRS/PSDC/ 2024-001 sus-visé portant réglementation temporaire de la circulation échangeur n°42 (Mougin) dans les deux sens de circulation de l'autoroute A8, sur le territoire de la commune de Mougin, est modifié. La modification porte sur la section courante, la période de travaux et la restriction de vitesse.

### Article 2 :

Il est rajouté le paragraphe suivant à l'article 1<sup>er</sup> de l'arrêté préfectoral n° 2024-001 sus-visé :

Du vendredi 19 avril 2024 à 05h00 au vendredi 19 juillet 2024 à 05h00, en section courante les voies sont réduites et la vitesse est limitée à 90 km/h du PR163+300 au PR 165+150 dans le sens France-Italie :

Restriction de circulation en section courante :



Voie de gauche : largeur variable de 2.80m à 3.20m

Voie médiane : largeur 3.20m

Voie de droite : largeur 3.20m

### Article 3:

Pendant toute la durée des travaux, une interdistance à 0km avec les autres chantiers de l'A8 est autorisée dans les deux sens.

### Article 4:

Les autres articles sont inchangés.



**Article 5: Délais et voie de recours**

Le présent arrêté peut faire l'objet d'un recours gracieux ou hiérarchique dans un délai de deux mois à compter de sa notification. Il peut aussi faire l'objet d'un recours contentieux devant le tribunal administratif de Nice dans ce même délai. Le défaut de réponse de l'administration au recours gracieux ou hiérarchique dans un délai de deux mois après sa réception fait naître une décision implicite de rejet. L'intéressé dispose alors, pour former un recours contentieux devant le tribunal administratif de Nice, d'un délai de deux mois à compter de la date à laquelle est née la décision implicite de rejet. Toutefois, lorsqu'une décision explicite de rejet intervient avant l'expiration de cette période, elle fait à nouveau courir le délai de recours. Le tribunal administratif peut être saisi par l'application informatique « Télérecours citoyens », accessible sur le site internet : « [www.telerecours.fr](http://www.telerecours.fr) ».

**Article 6 :**

Le présent arrêté sera publié au recueil des actes administratifs de la préfecture des Alpes-Maritimes, et ampliation sera adressée à :

- au directeur de cabinet du préfet des Alpes-Maritimes ;
  - au président du conseil départemental des Alpes-Maritimes ;
  - au directeur départemental des territoires et de la mer des Alpes-Maritimes ;
  - au commandant du groupement départemental de gendarmerie des Alpes-Maritimes ;
  - au commandant de l'escadron départemental de sécurité routière ;
  - au directeur interdépartemental de la police nationale des Alpes Maritimes ;
- chargés, chacun en ce qui le concerne, d'en assurer l'exécution, ainsi que pour information :
- au directeur départemental des services d'incendie et de secours ;
  - au maire de Mougins ;
  - au directeur du service DGITM/DMR/FCA.

Pour le préfet et par délégation,  
Pour le directeur et par délégation  
La cheffe du service déplacements-risques-sécurité

  
Chanta REYNAUD

Nice, le

**16 AVR. 2024**

**ARRÊTÉ DDTM-SEAFEN-AP-N°2024-263  
portant agrément du groupement pastoral du Boréon**

Le préfet des Alpes-Maritimes  
Chevalier de la Légion d'Honneur

**Vu** les articles L 113-1 à L 113-5 du Code Rural relatifs à l'agriculture de montagne et à la mise en valeur pastorale ;

**Vu** les articles R. 113-1 à R 113-12 du Code Rural ;

**Vu** l'arrêté n°2024-256 du 26 février 2024 portant délégation de signature à Monsieur Eric LEFEBVRE, directeur départemental des territoires et de la mer des Alpes-Maritimes ;

**Vu** la demande d'agrément présentée par le groupement pastoral le 17 octobre 2023 et reconnue complète au 4 décembre 2024 ;

**Vu** la décision tacite d'autorisation d'exploiter en date du 12 février 2024 ;

**Vu** l'avis émis par la commission départementale d'orientation de l'agriculture lors de sa réunion du 13 mars 2024 ;

**Sur proposition** du directeur départemental des territoires et de la mer des Alpes-Maritimes ;

**ARRÊTE**

**Article 1<sup>er</sup>** : L'association loi 1901 dénommée «GROUPEMENT PASTORAL DU BOREON» dont le siège est établi au quartier Torrins - Pelasque – 06450 LANTOSQUE est agréé en qualité de Groupement Pastoral. Sa durée minimale est de 9 années.

**Article 2** : Cette association est ouverte aux éleveurs de bovins du département des Alpes-Maritimes ainsi que des départements dont les troupeaux y transhumant habituellement, sous réserve du respect du cahier des charges prévu dans les conventions et concessions pluriannuelles de pâturage du groupement et du respect des engagements agro-environnementaux contractés par le groupement.

**Article 3** : Le secrétaire général de la préfecture des Alpes-Maritimes et le directeur départemental des territoires et de la mer des Alpes-Maritimes, le Président du Groupement Pastoral du Boréon sont chargés, chacun en ce qui le concerne, de l'exécution du présent arrêté qui sera publié au recueil des actes administratifs de la préfecture des Alpes-Maritimes.

Pour le préfet et par délégation,

Chef de service  
Eau, Agriculture,  
Forêt et Espaces Naturels  
**Pierre BOUTOT**





**PRÉFET  
DES ALPES-  
MARITIMES**

*Liberté  
Égalité  
Fraternité*

**Direction Départementale  
des Territoires et de la Mer  
des Alpes-Maritimes**

Réf. :DDTM-SEAFEN-AP\_n°2024-099

Nice, le

**15 AVR. 2024**

**Arrêté préfectoral  
autorisant le système d'endiguement en Rive Gauche et Rive Droite  
du Vallon de la Tour Manda**

Commune de Nice

**Le Préfet des Alpes Maritimes  
Chevalier de la Légion d'honneur**

**Vu** le code général des collectivités territoriales et notamment ses articles L. 1111-8, L5217-2 et L. 5721-6-1 ;

**Vu** le code de l'environnement, notamment ses articles L.181-1, L.562-8-1, R.181-13 et suivants, D.181-15-1, R.214-1, R.214-113, R.214-114, R.214-118, R.562-12 à R.562-14 ;

**Vu** le décret du 13 septembre 2023 portant nomination du Préfet Hugues MOUTOUH ;

**Vu** l'arrêté ministériel du 21 mai 2010 définissant l'échelle de gravité des événements ou évolutions concernant un barrage ou une digue ou leur exploitation et mettant en cause ou étant susceptibles de mettre en cause la sécurité des personnes ou des biens et précisant les modalités de leur déclaration ;

**Vu** l'arrêté ministériel du 23 décembre 2010 relatif aux obligations des exploitants d'ouvrages et des prestataires d'aide envers le téléservice « réseaux-et-canalizations.gouv.fr » ;

**Vu** l'arrêté ministériel du 07 avril 2017 modifié précisant le plan de l'étude de dangers des digues organisées en systèmes d'endiguement et des autres ouvrages conçus ou aménagés en vue de prévenir les inondations et les submersions ;

**Vu** l'arrêté ministériel du 23 septembre 2021 portant agréments d'organismes intervenant pour la sécurité des ouvrages hydrauliques ;

**Vu** l'arrêté du 8 août 2022 précisant les obligations documentaires et la consistance des vérifications et visites techniques approfondies des ouvrages hydrauliques autorisés ou concédés ;

**Vu** l'arrêté préfectoral n°2013-261 du 22 mars 2013 portant transfert du domaine fluvial non navigable du Var dont l'emprise s'étend de la confluence avec la Vésubie à l'embouchure en mer au conseil général des Alpes-Maritimes ;

**Vu** l'arrêté préfectoral n°2013-347 du 22 mars 2013 portant transfert du domaine fluvial non navigable du Var dont l'emprise s'étend de la confluence avec la Vésubie à l'embouchure en mer au conseil général des Alpes-Maritimes ;

**Vu** le Plan de gestion des risques d'inondation (PGRI) du bassin Rhône-Méditerranée pour la période 2022-2027, approuvé le 21 mars 2022 par le préfet coordonnateur de bassin ;

**Vu** le Schéma directeur d'aménagement et de gestion des eaux 2022-2027 du bassin Rhône-Méditerranée approuvé le 21 mars 2022 par le préfet coordonnateur de bassin ;

**Vu** l'arrêté préfectoral en date du 18 avril 2011 portant approbation du plan de prévention des risques naturels prévisibles d'inondation (PPRI) de la basse vallée du Var,

**Vu** l'arrêté DDTM-SEAFEN-PE-AP N° 2021-50 du 31 décembre 2021 portant prorogation de 18 mois du délai pour les dépôts des dossiers de demande d'autorisation simplifiée pour les systèmes d'endiguement de classe C sur le territoire de la métropole Nice Côte d'Azur et portant reconnaissance d'antériorité de l'ouvrage objet de la présente autorisation;

**Vu** l'arrêté DDTM-SEAFEN-PE-AP N° 2023-183 du 19 septembre 2023 portant nouvelle prorogation de 12 mois du délai pour les dépôts des dossiers de demande d'autorisation simplifiée pour les systèmes d'endiguement de classe C sur le territoire de la métropole Nice Côte d'Azur, soit jusqu'à la date du 30 juin 2024 ;

**Vu** l'arrêté préfectoral du 26 novembre 2021 approuvant la modification des statuts du Syndicat Mixte pour les Inondations, l'Aménagement et la Gestion de l'eau (SMIAGE) Maralpin,

**Vu** la labellisation le 22 juin 2018 du SMIAGE en tant qu'Etablissement Public Territorial de Bassin (EPTB) par le comité d'agrément du Comité de Bassin Rhône-Méditerranée ;

**Vu** le courrier du 27 décembre 2021 du SMIAGE Maralpin de demande de prorogation de 18 mois du délai pour les dépôts de demandes d'autorisation simplifiée pour les systèmes d'endiguement de classe C sur le territoire de la Métropole Nice Côte d'Azur ;

**Vu** le courrier du SMIAGE du 23 juin 2023 de demande de prorogation de 12 mois supplémentaires du délai pour les dépôts de demandes d'autorisation simplifiée pour les systèmes d'endiguement de classe C sur le territoire de la Métropole Nice Côte d'Azur ;

**Vu** la convention relative aux missions attachées à la compétence gestion des milieux aquatiques et prévention des inondations dans la basse vallée du Var du 20 décembre 2019 ;

**Vu** la demande d'autorisation, au titre de l'article R. 562-14 du code de l'environnement, du système d'endiguement de la Tour Manda, déposée le 26 juin 2023 par le SMIAGE au guichet unique de l'eau des Alpes-Maritimes;

**Vu** l'étude des dangers du 21 février 2024 – v4 réalisée par SETEC Hydratec ;

**Vu** le document d'organisation – version 4 ;

**Vu** l'avis du service de contrôle de la sécurité des ouvrages hydrauliques de la DREAL Provence-Alpes-Côte (PACA) en date du 6 février 2024 ;

**Vu** le projet d'arrêté préfectoral transmis au SMIAGE en date du 9 février 2024 dans le cadre de la procédure contradictoire préalable à la décision d'autoriser ;

**Vu** les remarques et observations formulées sur le projet d'arrêté par SMIAGE et la MNCA en date du 23 février 2024 ;

**Considérant** que depuis le 20 décembre 2019, le SMIAGE exerce la compétence gestion des milieux aquatiques et prévention des inondations (GEMAPI) sur son territoire ;

**Considérant** que le système d'endiguement objet de la demande, repose essentiellement sur des ouvrages dont le bénéfice de l'antériorité a été acté par l'arrêté préfectoral de prolongation de délais en date du 31 décembre 2021 ;

**Considérant** que :

- la demande de la présente autorisation ne concerne aucuns travaux de construction d'ouvrages neufs ni de modifications substantielles, au sens du I de l'article R. 181-46, d'ouvrages existants,
- le système d'endiguement objet de la présente autorisation repose essentiellement sur un ouvrage établi antérieurement à la date de publication du décret n°2015-526 du 12 mai 2015 susvisé,

et qu'il peut donc être fait application des dispositions prévues au II de l'article R. 562-14 du code de l'environnement ;

**Considérant** que SETEC HYDRATEC, vérificateur de l'étude de dangers est agréé au sens des articles R214-129 à 132 du code de l'environnement par l'arrêté ministériel du 23 septembre 2021 susvisé et dispose d'un agrément en cours de validité à la date de la signature de l'étude de dangers;

**Considérant** que l'agrément de l'organisme qui les a rédigés garantit la validité des données et des conclusions de l'étude de dangers et de ses addendums susvisés, en particulier :

- le niveau de protection du système d'endiguement et la zone protégée qui lui est associée,
- les venues d'eau en cas de crue générant une montée des eaux au-delà du niveau de protection,
- l'organisation du gestionnaire pour entretenir et surveiller le système d'endiguement, anticiper les crues et alerter les autorités compétentes ;

**Considérant** que l'agrément est délivré en prenant en considération les compétences du demandeur ainsi que l'organisation par laquelle il assure le maintien de celles-ci, son expérience, les conditions dans lesquelles il fait appel au concours de spécialistes lorsqu'il estime sa compétence ou ses moyens propres insuffisants, son degré d'indépendance, qui peut n'être que fonctionnelle, par rapport aux maîtres d'ouvrage ou aux propriétaires ou exploitants des ouvrages hydrauliques et ses capacités financières ;

**Considérant** que le pétitionnaire a apporté dans la demande d'autorisation susvisée la justification de la maîtrise foncière de l'emprise du système d'endiguement ;

**Considérant** que le système d'endiguement objet de la présente autorisation est compatible avec le SDAGE et le PGRI 2022-2027 ;

Sur proposition du Directeur Départemental des Territoires et de la Mer des Alpes-Maritimes,

## ARRÊTE

## **TITRE 1 : OBJET DE L'ARRÊTÉ**

### **ARTICLE 1 : Autorisation du système d'endiguement**

Le système d'endiguement dont la composition est détaillée dans la demande susvisée, situé en rives droite et gauche du Vallon de la Tour Manda sur la commune de Nice, est autorisé au titre de la rubrique 3.2.6.0 du tableau annexé à l'article R. 214-1 du code de l'environnement.

### **ARTICLE 2 : Bénéficiaire de l'autorisation du système d'endiguement**

Le bénéficiaire de la présente autorisation est le syndicat Mixte d'Aménagement et de Gestion de l'eau Maralpin « SMIAGE », dénommé ci-après « gestionnaire ». Il est l'autorité compétente en matière de gestion des milieux aquatiques et prévention des inondations pour ce qui concerne la partie de la compétence relative à la gestion du système d'endiguement objet de la présente autorisation.

## TITRE 2 : CARACTÉRISTIQUES DU SYSTÈME D'ENDIGUEMENT

### ARTICLE 3 : Composition du système d'endiguement

Le système d'endiguement, défini par le gestionnaire, et dont la carte de situation figure en annexe 1 du présent arrêté est composé des ouvrages suivants, situés en rive droite et gauche du Vallon de la Tour Manda :

Portion	Libellé	Longueur	Cote de l'ouvrage en crête (mNGF IGN69)	
			Amont	Aval
Rive Droite	Tronçon 1	200 m	45,8	44,5
	Tronçon 2	20 m	44,5	44,4
Rive Gauche	Tronçon 1	24 m	45,8	45
	Tronçon 2	53 m	45	44,2
	Tronçon 3	123 m	44,2	44,4
	Tronçon 4	20 m	44,4	44,3

En application de l'article R.562-13 du code de l'environnement, le système d'endiguement inclut également tous les ouvrages nécessaires à son bon fonctionnement.

### ARTICLE 4 : Niveau de protection du système d'endiguement

Le niveau de protection du système d'endiguement est la hauteur maximale ou le débit maximal que peut atteindre l'eau sans que la zone protégée ne soit inondée, en raison du débordement, du contournement ou de la rupture des ouvrages de protection composant de système d'endiguement quand l'inondation provient directement du cours d'eau concerné.

Les niveaux de protection garantis par le gestionnaire dans le dossier de demande d'autorisation susvisée sont les suivants:

Zone protégée	Niveau de Protection (m NGF IGN 69)	Débit estimé au niveau de protection (m3/s)	Période de retour estimée au niveau de protection
Rive Droite	45	7,7	20
Rive Gauche	44,5	2,6	5

Ils sont appréciés au regard du débit du Vallon de la tour Manda mesuré à la station de mesure située à l'aval du Pont Cadre, à l'amont du système d'endiguement et figurant sur la carte en annexe 3.

La station, installée à la date de signature du présent arrêté, est équipée d'une échelle limnimétrique et d'une caméra permettant la lecture déportée du niveau d'eau sur l'échelle limnimétrique. Une représentation des niveaux de protection du système d'endiguement figure à proximité de l'échelle.

Il est admis un risque résiduel de rupture d'ouvrage d'au plus 5 % pour ce niveau de protection.

#### **ARTICLE 5 : Classe du système d'endiguement**

Au vu de la demande susvisée estimant à moins de 3000 personnes la population des zones protégées, la classe du système d'endiguement, au titre de l'article R. 214-113 du code de l'environnement, est C.

### **TITRE 3 : CARACTÉRISTIQUES DE LA ZONE PROTÉGÉE**

#### **ARTICLE 6 : Délimitations de la zone**

La zone protégée est la zone que le gestionnaire souhaite soustraire à l'inondation des crues du Vallon de la Tour Manda, par la présence du système d'endiguement, et ce jusqu'au niveau de protection. Elle est délimitée sur la carte en annexe 2.

#### **ARTICLE 7 : Liste des communes dont le territoire est intégré dans la zone protégée**

La commune de Nice est la commune dont le territoire est intégré en partie dans la zone protégée.

#### **ARTICLE 8 : Cartographies des venues d'eau**

Les parties de territoires susceptibles d'être affectées par des venues d'eau non dangereuses, modérément dangereuses, dangereuses ou particulièrement dangereuses, selon différents scénarios de fonctionnement du système d'endiguement, figurent en annexe 4.

### **TITRE 4 : PRESCRIPTIONS SPÉCIFIQUES**

#### **ARTICLE 9 : Dossier technique**

Dès parution du présent arrêté, le gestionnaire établit et tient à jour un dossier technique regroupant tous les documents relatifs au système d'endiguement, permettant d'avoir une connaissance la plus complète possible de sa configuration exacte, de sa fondation, de ses ouvrages annexes, de son environnement hydrologique, géomorphologique et géologique ainsi que de son exploitation depuis sa mise en service.

Le dossier technique est conservé de façon à ce qu'il soit accessible et utilisable en toutes circonstances. Il est tenu à la disposition du service de l'État en charge du contrôle de la sécurité des ouvrages hydrauliques.

#### **ARTICLE 10 : Document d'organisation**

Le gestionnaire établit et tient à jour un document décrivant l'organisation mise en place pour assurer l'exploitation du système d'endiguement, son entretien et sa surveillance en toutes circonstances, notamment les vérifications et visites techniques approfondies, les moyens d'information et d'alerte de la survenance de crues.

Le document d'organisation est conservé de façon à ce qu'il soit accessible et utilisable en toutes circonstances. Il est tenu à la disposition du service de l'État en charge du contrôle de la sécurité des ouvrages hydrauliques. Toute modification notable du document d'organisation est portée à connaissance du service de l'État en charge du contrôle de la sécurité des ouvrages hydrauliques dès que possible.

Le document d'organisation ou, a minima, toutes les informations utiles qu'il contient relatives à la gestion d'une crise inondation et, en particulier, les modalités selon lesquelles l'alerte est donnée



quand une crue risque de provoquer une montée des eaux au-delà du niveau de protection garanti par le système d'endiguement et/ou des risques de venue d'eau, sont portées à la connaissance des maires des communes concernées, des services de secours de l'État dans le département et du Service Interministériel de Défense et de Protection Civile.

Ce porter à connaissance est effectué dès parution du présent arrêté et à l'occasion de toute modification notable des informations évoquées ci-dessus.

#### **ARTICLE 11 :      Registre de l'ouvrage**

Dès parution du présent arrêté, le gestionnaire établit et tient à jour un registre sur lequel sont inscrits les principaux renseignements relatifs aux travaux, à l'exploitation, à la surveillance, à l'entretien du système d'endiguement, aux conditions météorologiques et hydrologiques exceptionnelles et à son environnement.

Le registre d'ouvrage est conservé de façon à ce qu'il soit accessible et utilisable en toutes circonstances. Il est tenu à la disposition du service de l'État en charge du contrôle de la sécurité des ouvrages hydrauliques.

#### **ARTICLE 12 :      Rapport de surveillance**

Le gestionnaire établit et transmet au Préfet, un rapport de surveillance périodique comprenant :

- la synthèse des renseignements figurant dans le registre d'ouvrage ;
- la synthèse des constatations effectuées lors des vérifications et visites techniques approfondies ;
- les évolutions éventuelles de la capacité d'écoulement des crues et des hypothèses hydrauliques ayant prévalu au dimensionnement du système d'endiguement.

La première échéance de transmission du rapport de surveillance est fixée au 1<sup>er</sup> avril 2026.

La périodicité des rapports de surveillance est fixée à 6 ans précisément à compter de la date de référence ci-dessus.

#### **ARTICLE 13 :      Visites de surveillance programmées et visites techniques approfondies**

Le gestionnaire est responsable de son système d'endiguement. A ce titre, il le surveille et l'entretient. Il procède notamment à des visites de surveillance programmées et à des visites techniques approfondies, selon les périodicités définies dans le document d'organisation.

Les visites techniques approfondies sont réalisées une fois dans l'intervalle de deux rapports de surveillance. Une visite technique approfondie est effectuée à l'issue de tout événement déclaré en application de l'article ci-dessous et susceptible de provoquer un endommagement du système d'endiguement.

#### **ARTICLE 14 :      Événements importants pour la sûreté hydraulique**

Le gestionnaire déclare au Préfet tout événement ou évolution concernant le système d'endiguement susceptible de mettre en cause la sécurité des personnes ou des biens, selon les modalités définies à l'arrêté du 21 mai 2010 susvisé.

#### **ARTICLE 15 : Étude de dangers**

L'étude de dangers est actualisée au minimum tous les 20 ans et dès qu'une des hypothèses ayant prévalu à ses conclusions est modifiée.

Toute modification des hypothèses ayant prévalu aux conclusions de l'étude de dangers doit être portée à connaissance du Préfet.

L'actualisation de l'étude de dangers est réalisée par un organisme agréé pour la sécurité des ouvrages hydrauliques, et doit être conforme aux textes en vigueur.

#### **ARTICLE 16 : Hypothèses hydrauliques**

Le gestionnaire s'assure que la capacité d'écoulement des crues et les hypothèses hydrauliques ayant prévalu au dimensionnement du système d'endiguement sont respectées. Le gestionnaire met en place une surveillance des capacités d'écoulement dont il décrit les modalités de surveillance dans le document d'organisation.

### **TITRE 5 : MAÎTRISE FONCIÈRE ET ACCÈS AUX OUVRAGES**

#### **ARTICLE 17 : Justification de la maîtrise foncière et des accès aux ouvrages en vue de leur entretien et de leur surveillance**

Le gestionnaire justifie qu'il dispose de la maîtrise foncière des terrains d'assiette et d'accès des ouvrages composant le système d'endiguement lui permettant d'accéder, de gérer, d'entretenir et de surveiller ces ouvrages en toutes circonstances. Cette maîtrise foncière est établie, le cas échéant, par voie conventionnelle ou par l'instauration de servitudes d'utilité publique au sens de l'article L. 566-12-2 du code de l'environnement. Le gestionnaire peut également acquérir les parcelles concernées.

Le gestionnaire s'assure du maintien dans le temps de cette maîtrise foncière. Le cas échéant, les justificatifs mis à jour sont transmis aux services en charge de la police de l'eau et du contrôle de la sécurité des ouvrages hydrauliques.

L'ensemble des justificatifs figure dans le document d'organisation mentionné à l'article 8 du présent arrêté.

### **TITRE 6 : DISPOSITIONS GÉNÉRALES**

#### **ARTICLE 18 : Procédure de déclaration anti-endommagement**

L'article R. 554-7 du code de l'environnement stipule que l'exploitant de tout ouvrage mentionné à l'article R. 554-2 doit communiquer au guichet unique, pour chacune des communes sur le territoire desquelles se situe cet ouvrage, sa zone d'implantation et la catégorie mentionnée à l'article R. 554-2 dont il relève ainsi que les coordonnées du service devant être informé préalablement à tous travaux prévus à proximité. Les dispositions relatives à cette déclaration sont indiquées sur le site :

[www.reseaux-et-canalizations.gouv.fr](http://www.reseaux-et-canalizations.gouv.fr)

#### **ARTICLE 19 : Modification des éléments du dossier de demande d'autorisation susvisé**

Toute modification de quelque nature qu'elle soit et susceptible d'entraîner un changement notable des éléments du dossier de demande d'autorisation, doit être portée à la connaissance du Préfet avec tous les éléments d'appréciation, avant sa réalisation s'il s'agit d'une modification planifiée et, dès que possible, s'il s'agit d'une modification indépendante du gestionnaire.

**ARTICLE 20 :      Changement de gestionnaire**

Le transfert de l'autorisation environnementale fait l'objet d'une déclaration adressée au Préfet par le nouveau gestionnaire préalablement au transfert. La demande est conforme aux dispositions des articles R. 181-47 du code de l'environnement.

**ARTICLE 21 :      Cessation définitive ou pour une période supérieure à 2 ans**

La cessation définitive ou pour une période supérieure à deux ans, de l'exploitation ou de l'affectation indiquée dans le présent arrêté, fait l'objet d'une déclaration par le gestionnaire, auprès du Préfet dans le mois qui suit la cessation définitive ou le changement d'affectation et au plus tard un mois avant que l'arrêt de plus de deux ans ne soit effectif.

En cas de cessation définitive ou d'arrêt de plus de deux ans, il est fait application des dispositions de l'article R. 214-48 du code de l'environnement.

**ARTICLE 22 :      Accident – Incident**

Tout accident ou incident intéressant l'ouvrage et de nature à porter atteinte à l'un des éléments énumérés à l'article L. 211-1 du code de l'environnement doit être déclaré dans les conditions fixées à l'article L. 211-5 dudit code.

**ARTICLE 23 :      Contrôles**

Le gestionnaire est tenu de livrer passage aux fonctionnaires et agents chargés des contrôles prévus à l'article L. 170-1 du code de l'environnement, dans les conditions prévues à l'article L. 171-1 dudit code.

**ARTICLE 24 :      Sanctions**

En cas de non-respect des dispositions du présent arrêté, et indépendamment des poursuites pénales qui pourraient être engagées, il pourra être pris à l'encontre du gestionnaire les mesures de police prévues à l'article L. 171-8 du code de l'environnement.

**ARTICLE 25 :      Droit des tiers**

Les droits des tiers sont et demeurent expressément réservés.

**ARTICLE 26 :      Autres réglementations**

Le présent arrêté ne dispense en aucun cas le gestionnaire d'obtenir les autorisations ou de faire les déclarations requises par d'autres réglementations.

**ARTICLE 27 :      Publication et information des tiers**

Le présent arrêté est notifié au gestionnaire.

En application de l'article R. 181-45 du code de l'environnement, le présent arrêté est publié sur le site internet de la préfecture des Alpes Maritimes pendant une durée minimale de quatre mois.

**ARTICLE 28 : Voies et délais de recours et droit des tiers**

Le présent arrêté peut être déféré devant le tribunal administratif compétent en application de l'article R. 181-50 du code de l'environnement :

- par le gestionnaire, dans un délai de deux mois à compter de la notification du présent arrêté ;
- par les tiers intéressés en raison des inconvénients ou des dangers pour les intérêts mentionnés à l'article L. 181-3 du code de l'environnement, dans un délai de quatre mois à compter de la dernière formalité de publication accomplie. Le tribunal administratif peut aussi être saisi par l'application «Télérecours citoyens» via le site : [www.telerecours.fr](http://www.telerecours.fr)

En application de l'article L. 411-2 du code des relations entre le public et l'administration, le présent arrêté peut faire l'objet d'un recours gracieux ou hiérarchique dans ce même délai. Ce recours administratif interrompt le cours du délai du recours contentieux, qui ne recommence à courir que lorsque le recours administratif a été rejeté.

**ARTICLE 29 : Exécution**

Le secrétaire général de la préfecture des Alpes Maritimes, le directeur régional de l'environnement, de l'aménagement et du logement de Provence-Alpes-Côte d'Azur et le directeur départemental des territoires des Alpes Maritimes ainsi que le maire de la commune de Nice, sont chargés, chacun en ce qui le concerne, de l'exécution du présent arrêté, dont une copie leur est adressée.

*Pour le préfet,*  
**Le Secrétaire Général**  
SG 4522

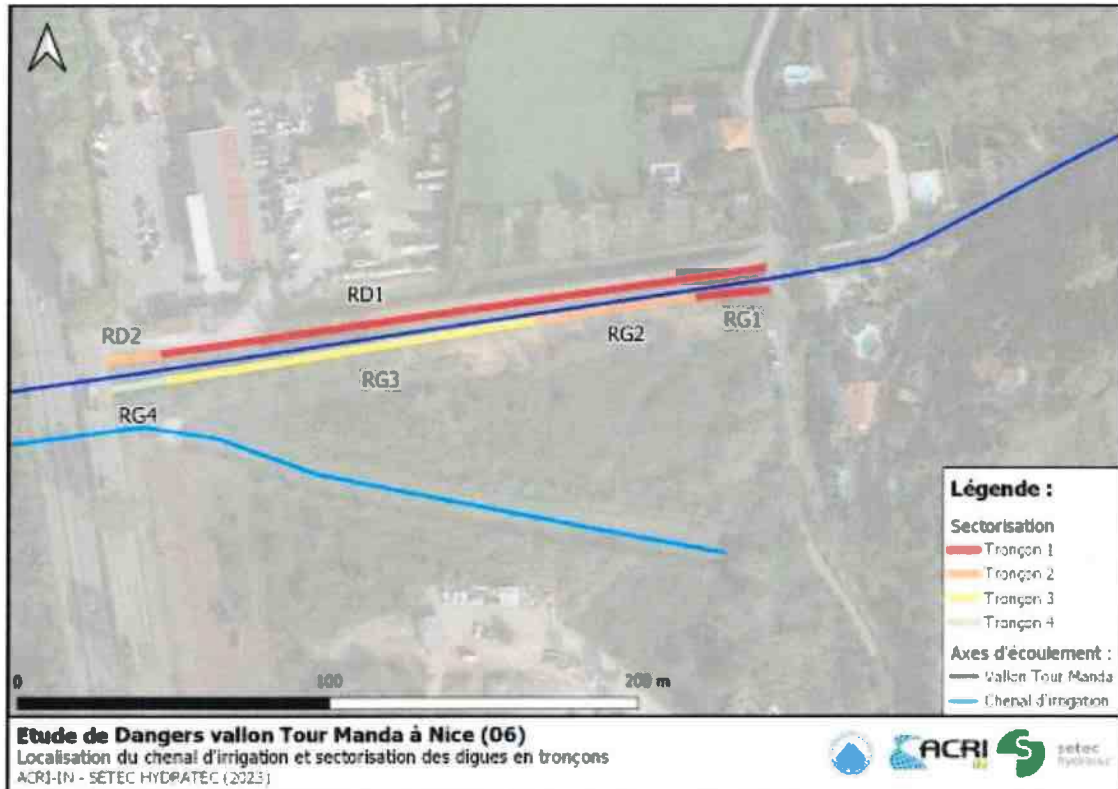


**Philippe LOOS**

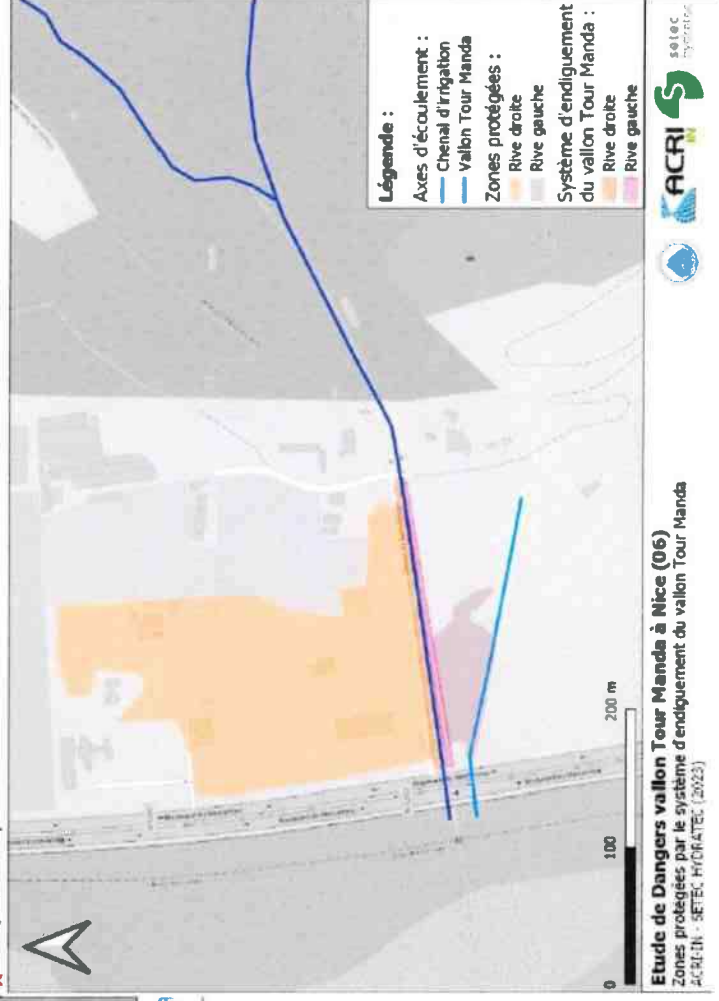
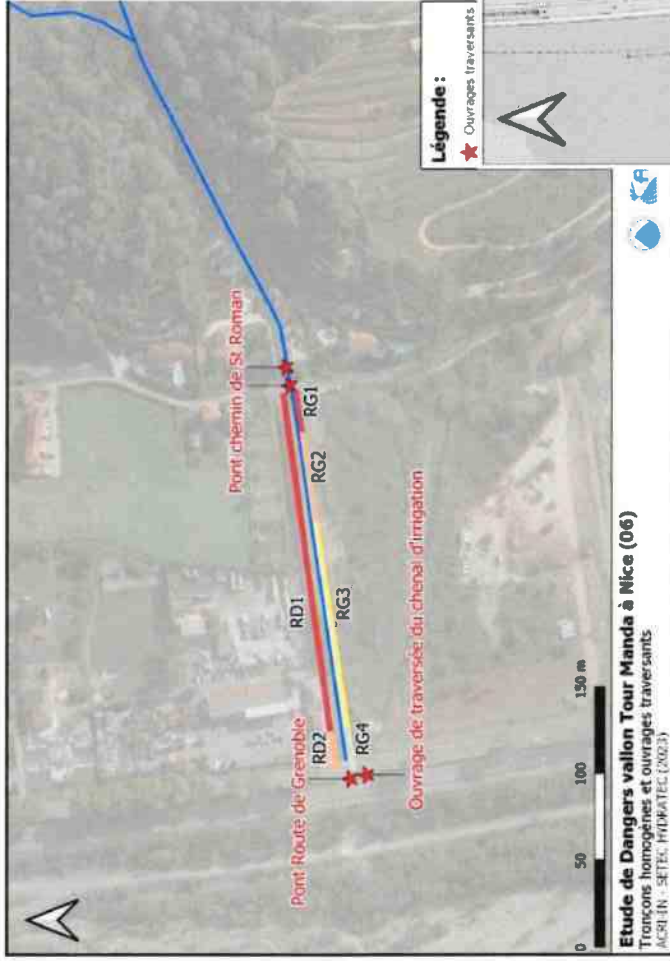
## ANNEXES À L'ARRÊTÉ AUTORISANT LE SYSTÈME D'ENDIGUEMENT

Les cartes figurant sur les annexes suivantes sont extraites de l'étude de dangers susvisée

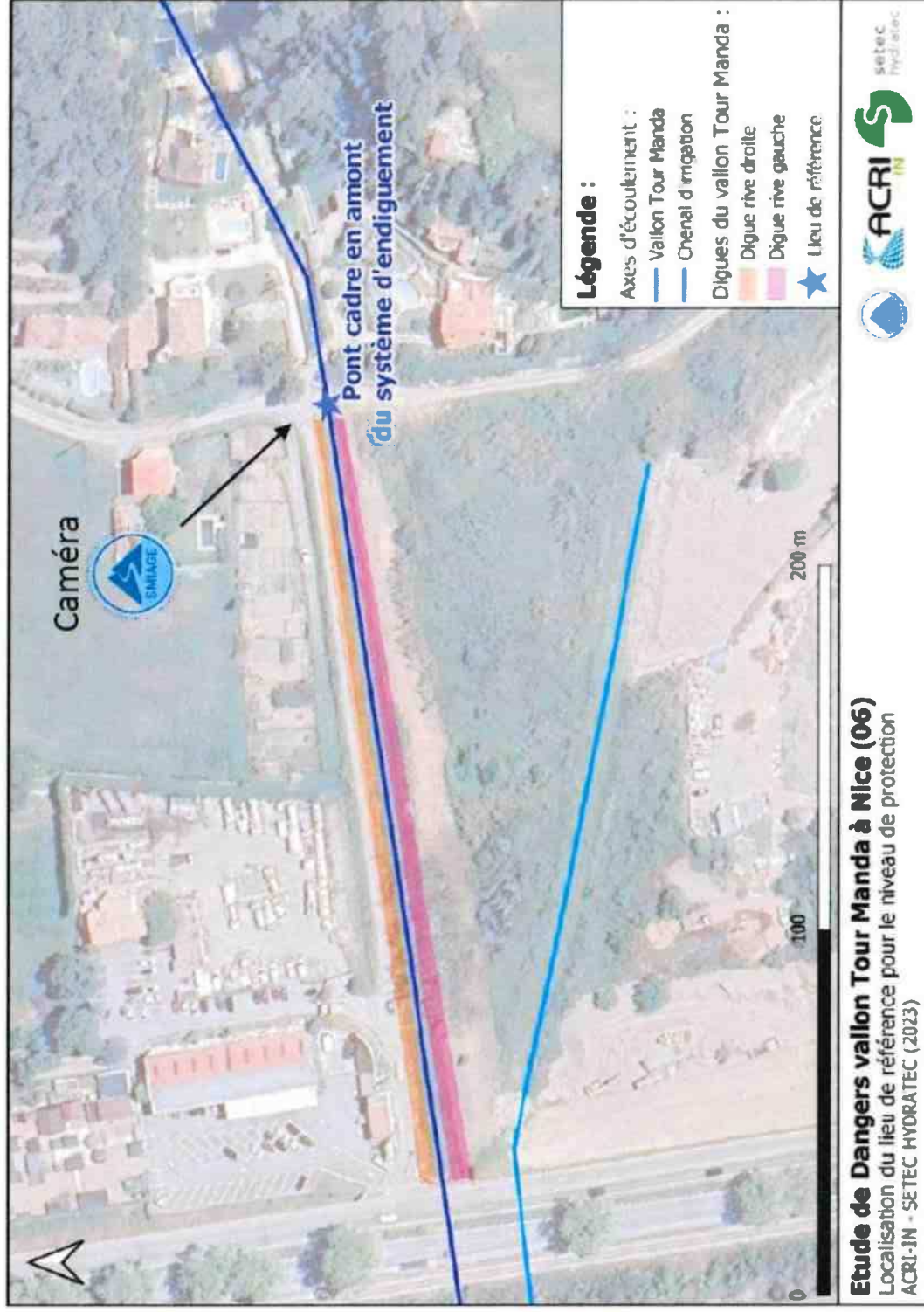
### ANNEXE 1 – LOCALISATION DES OUVRAGES CONSTITUANT LE SYSTÈME D'ENDIGUEMENT



## ANNEXE 2 – LOCALISATION DE LA ZONE PROTÉGÉE

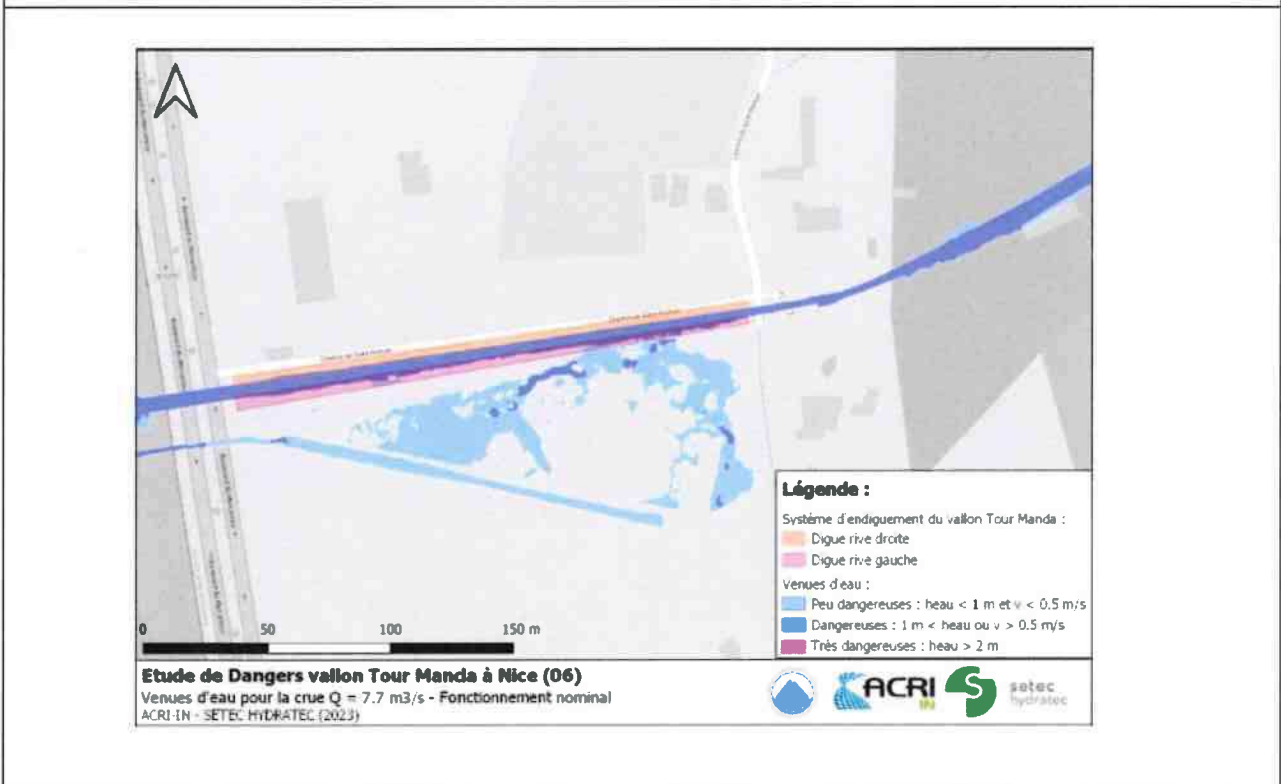
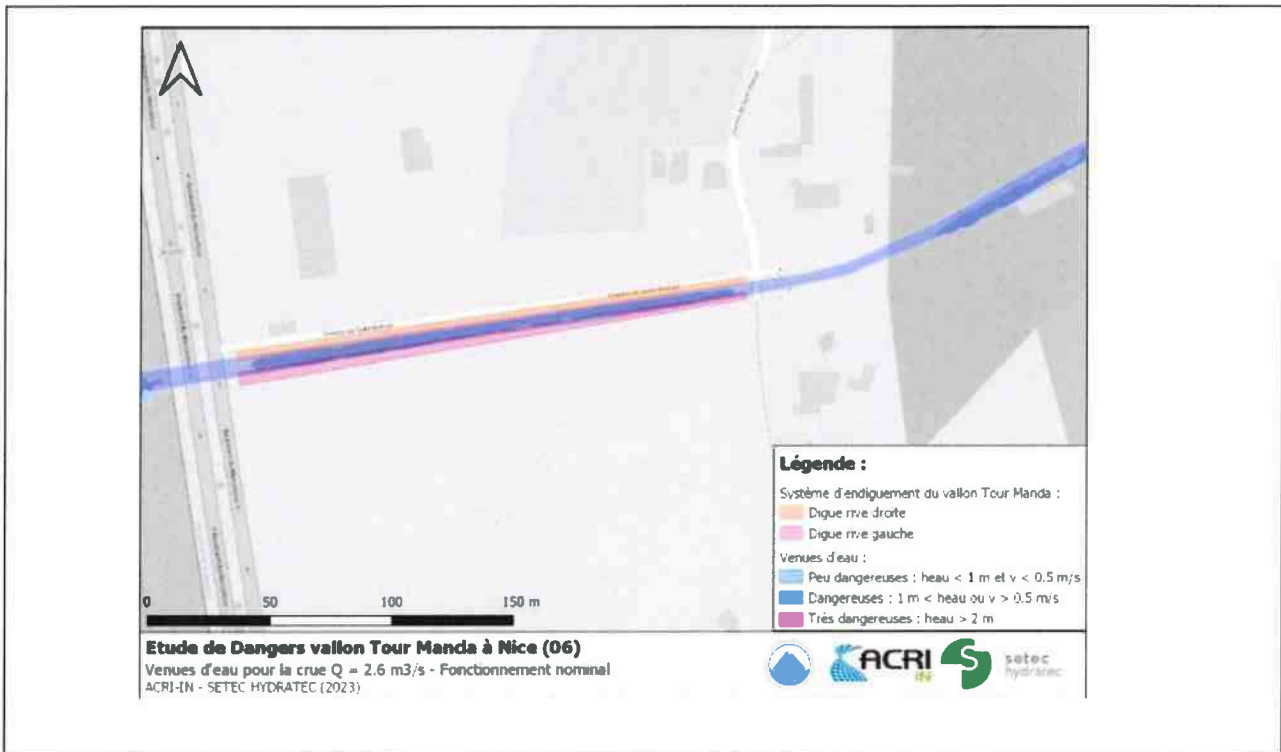


### ANNEXE 3 – LOCALISATION DU LIEU DE RÉFÉRENCE DE MESURE DU NIVEAU DE PROTECTION

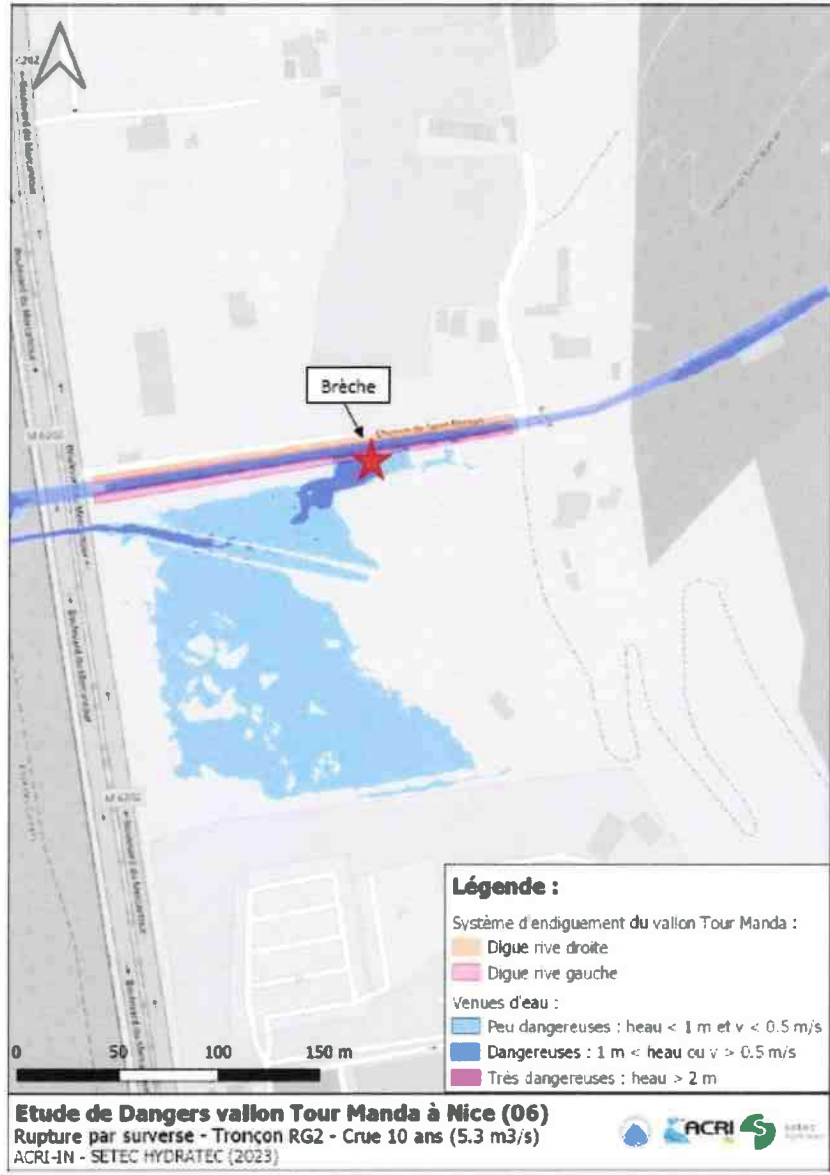


Caméra et échelle limnimétrique implantées à l'aval du Pont cadre en amont du système d'endiguement  
 Coordonnées GPS : 43.734928, 7.187133

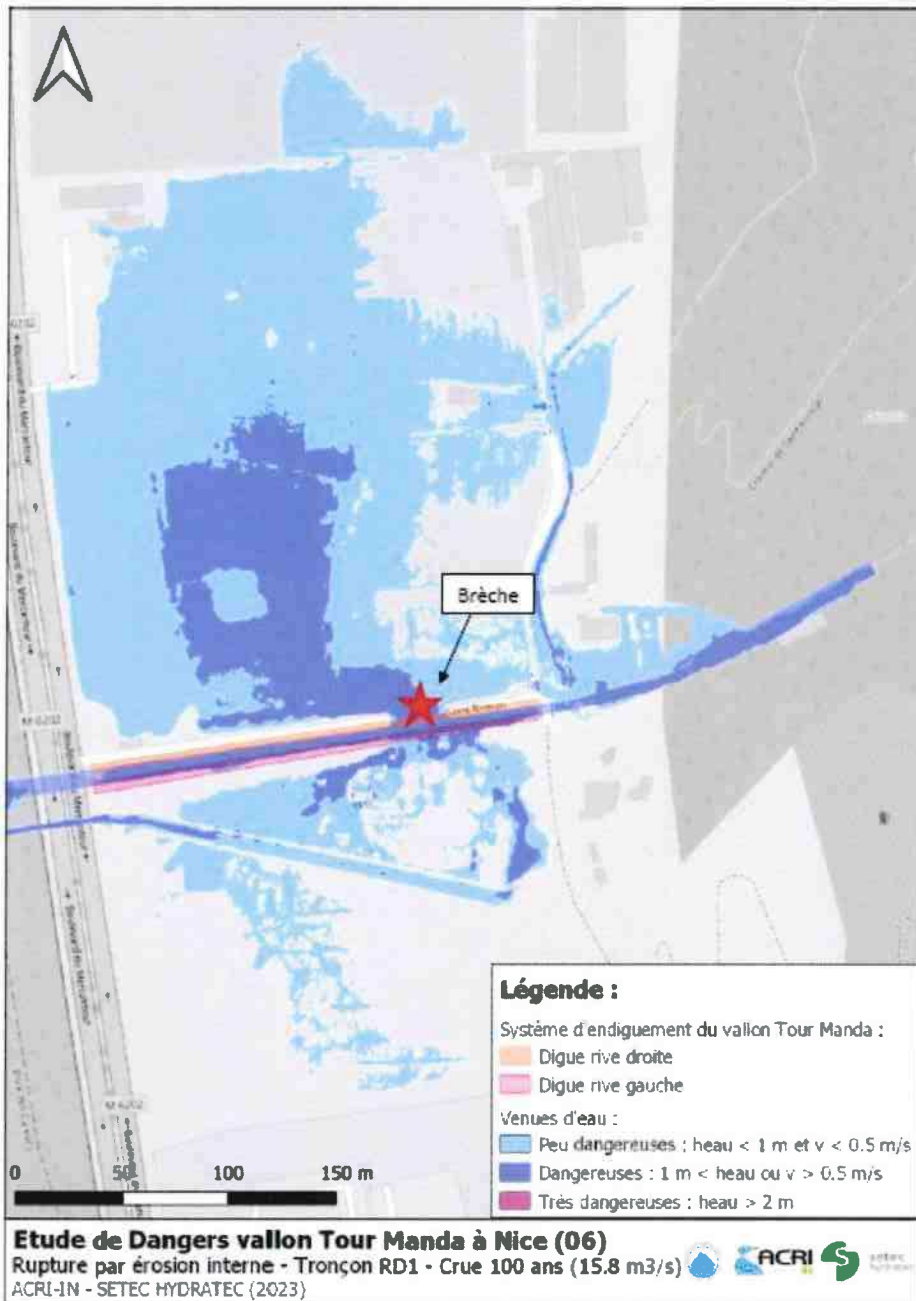
## ANNEXE 4 – CARTOGRAPHIE DES VENUES D'EAU

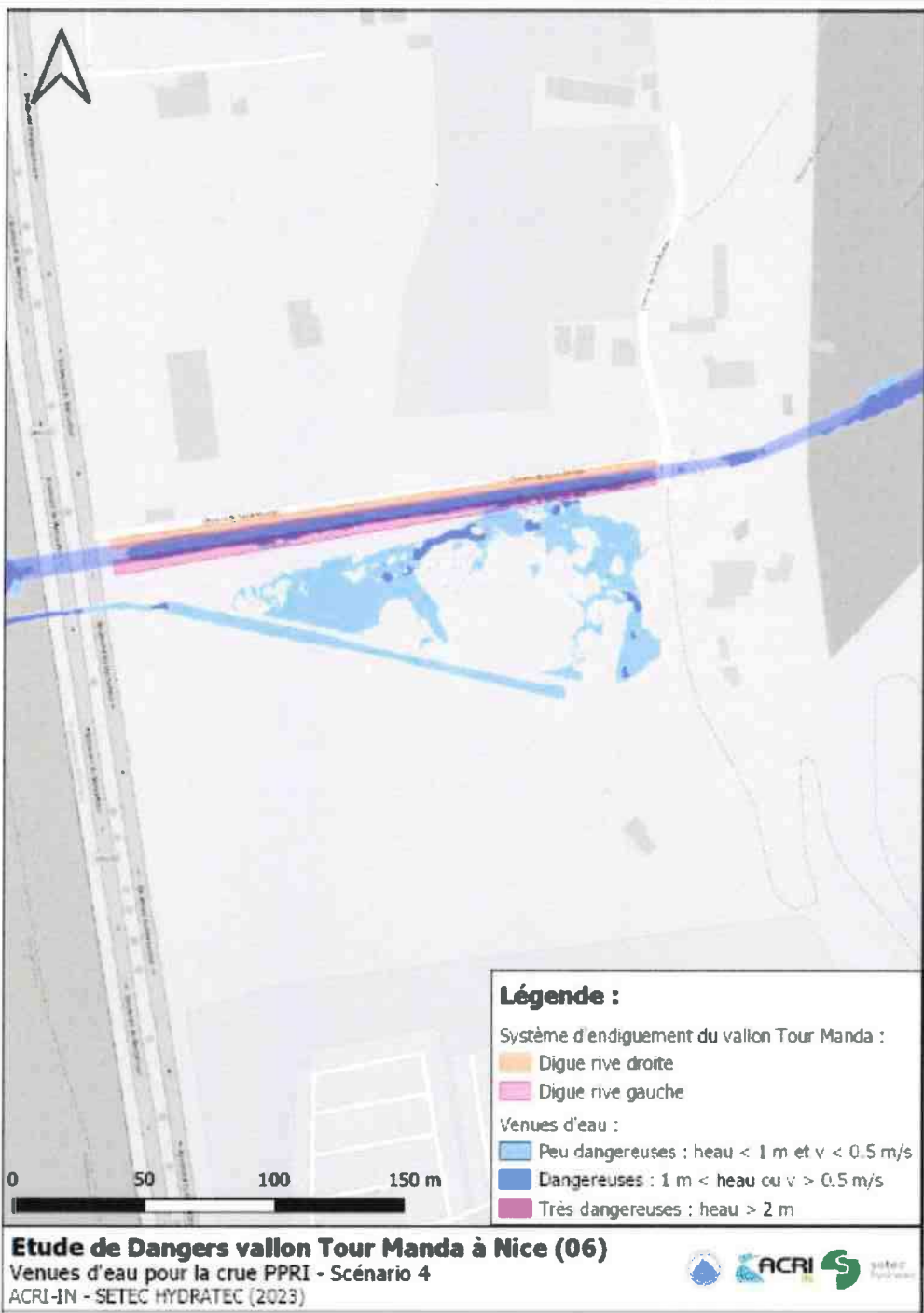














Réf. :DDTM-SEAFEN-AP\_n°2024-100

Nice, le

**15 AVR. 2024**

**Arrêté préfectoral autorisant le système d'endiguement en Rive Gauche  
du Vallon de Lingostière**

Commune de Nice

**Le Préfet des Alpes Maritimes  
Chevalier de la Légion d'honneur**

- Vu** le code général des collectivités territoriales et notamment ses articles L. 1111-8, L5217-2 et L. 5721-6-1 ;
- Vu** le code de l'environnement, notamment ses articles L.181-1, L.211-7, L.562-8-1, R.181-13 et suivants, D.181-15-1, R.214-1, R.214-113, R.214-114, R.214-118, R.562-12 à R.562-14 ;
- Vu** le décret du 13 septembre 2023 portant nomination du Préfet Hugues MOUTOUH ;
- Vu** l'arrêté ministériel du 21 mai 2010 définissant l'échelle de gravité des événements ou évolutions concernant un barrage ou une digue ou leur exploitation et mettant en cause ou étant susceptibles de mettre en cause la sécurité des personnes ou des biens et précisant les modalités de leur déclaration ;
- Vu** l'arrêté ministériel du 23 décembre 2010 relatif aux obligations des exploitants d'ouvrages et des prestataires d'aide envers le téléservice « réseaux-et-canalizations.gouv.fr » ;
- Vu** l'arrêté ministériel du 07 avril 2017 modifié précisant le plan de l'étude de dangers des digues organisées en systèmes d'endiguement et des autres ouvrages conçus ou aménagés en vue de prévenir les inondations et les submersions ;
- Vu** l'arrêté ministériel du 23 septembre 2021 portant agréments d'organismes intervenant pour la sécurité des ouvrages hydrauliques ;
- Vu** l'arrêté du 8 août 2022 précisant les obligations documentaires et la consistance des vérifications et visites techniques approfondies des ouvrages hydrauliques autorisés ou concédés ;
- Vu** le Plan de gestion des risques d'inondation (PGRI) du bassin Rhône-Méditerranée pour la période 2022-2027, approuvé le 21 mars 2022 par le préfet coordonnateur de bassin ;
- Vu** le Schéma directeur d'aménagement et de gestion des eaux 2022-2027 du bassin Rhône-Méditerranée approuvé le 21 mars 2022 par le préfet coordonnateur de bassin ;
- Vu** l'arrêté préfectoral en date du 18 avril 2011 portant approbation du plan de prévention des risques naturels prévisibles d'inondation (PPRI) de la basse vallée du Var,
- Vu** l'arrêté DDTM-SEAFEN-PE-AP N° 2021-50 du 31 décembre 2021 portant prorogation de 18 mois du délai pour les dépôts des dossiers de demande d'autorisation simplifiée pour les systèmes

d'endiguement de classe C sur le territoire de la métropole Nice Côte d'Azur et portant reconnaissance d'antériorité de l'ouvrage objet de la présente autorisation;

**Vu** l'arrêté DDTM-SEAFEN-PE-AP N° 2023-183 du 19 septembre 2023 portant nouvelle prorogation de 12 mois du délai pour les dépôts des dossiers de demande d'autorisation simplifiée pour les systèmes d'endiguement de classe C sur le territoire de la métropole Nice Côte d'Azur, soit jusqu'à la date du 30 juin 2024 ;

**Vu** l'arrêté préfectoral du 26 novembre 2021 approuvant la modification des statuts du Syndicat Mixte pour les Inondations, l'Aménagement et la Gestion de l'eau (SMIAGE) Maralpin ;

**Vu** la délibération du conseil de la Métropole Nice Côte d'Azur du 18 novembre 2016 portant adhésion au SMIAGE et en approuvant les statuts,

**Vu** la labellisation le 22 juin 2018 du SMIAGE en tant qu'Établissement Public Territorial de Bassin (EPTB) par le comité d'agrément du Comité de Bassin Rhône-Méditerranée ;

**Vu** la convention relative au Programme d'Actions de Prévention des Inondations sur le bassin versant du Var - PAPI VAR 3 signée le 7 avril 2023,

**Vu** le contrat territorial 2ème période entre le SMIAGE et la Métropole pour la période 2023-2026 portant à nouveau délégation de missions relatives à la Gestion des milieux aquatiques et à la prévention des Inondations (GeMAPI) du 26 mai 2023,

**Vu** le courrier du 27 décembre 2021 du SMIAGE Maralpin de demande de prorogation de 18 mois du délai pour les dépôts de demandes d'autorisation simplifiée pour les systèmes d'endiguement de classe C sur le territoire de la Métropole Nice Côte d'Azur ;

**Vu** le courrier du SMIAGE du 23 juin 2023 de demande de prorogation de 12 mois supplémentaires du délai pour les dépôts de demandes d'autorisation simplifiée pour les systèmes d'endiguement de classe C sur le territoire de la Métropole Nice Côte d'Azur ;

**Vu** la convention relative aux missions attachées à la compétence gestion des milieux aquatiques et prévention des inondations dans la basse vallée du Var du 20 décembre 2019 ;

**Vu** la convention relative à la gestion et l'entretien d'ouvrages englobés dans les systèmes d'endiguement signée par MNCA et le SMIAGE et datée du 08 janvier 2021 ;

**Vu** la demande d'autorisation, au titre de l'article R. 562-14 du code de l'environnement, du système d'endiguement du Vallon de Lingostière, déposée le 6 décembre 2023 par le SMIAGE ;

**Vu** l'étude des dangers du 14 novembre 2023 - V4 réalisée par le bureau d'études SETEC Hydratec ;

**Vu** le document d'organisation de la surveillance et de l'entretien des ouvrages hydrauliques du SMIAGE – version 8 ;

**Vu** l'avis du service de contrôle de la sécurité des ouvrages hydrauliques de la DREAL Provence-Alpes-Côte (PACA) en date du 6 février 2024;

**Vu** le projet d'arrêté préfectoral transmis au SMIAGE en date du 9 février 2024 dans le cadre de la procédure contradictoire préalable à la décision d'autoriser ;

**Vu** les remarques et observations formulées sur le projet d'arrêté par le SMIAGE et la Métropole Nice Côte d'Azur en date du 23 février 2024 ;

**Considérant** la Métropole Nice Côte d'Azur s'est vu confié depuis le 1er janvier 2018, la compétence Gestion des Milieux Aquatiques et Prévention des Inondations (GeMAPI), qui recouvre notamment

la défense contre les inondations par des digues de protection, c'est-à-dire des remblais ou des murs surélevés par rapport au terrain naturel en bord de cours d'eau et destinés à contenir les eaux,

**Considérant** que le 18 janvier 2018, la Métropole Nice Côte d'Azur a délégué par contrat territorial au SMIAGE la gestion des ouvrages de protection contre les inondations, l'assistance à la définition des systèmes d'endiguement et des aménagements hydrauliques et à la préparation des dossiers d'autorisations, et que cette délégation a été renouvelée par le nouveau contrat territorial signé le 26 mai 2023 ; **Considérant** que le système d'endiguement objet de la demande, repose essentiellement sur des ouvrages dont le bénéfice de l'antériorité a été acté par l'arrêté préfectoral de prolongation de délais en date du 31 décembre 2021 ;

**Considérant** que :

- la demande de la présente autorisation ne concerne aucuns travaux de construction d'ouvrages neufs ni de modifications substantielles, au sens du I de l'article R. 181-46, d'ouvrages existants,
- le système d'endiguement objet de la présente autorisation repose essentiellement sur un ouvrage établi antérieurement à la date de publication du décret n°2015-526 du 12 mai 2015 susvisé,

et qu'il peut donc être fait application des dispositions prévues au II de l'article R. 562-14 du code de l'environnement ; **Considérant** que l'étude de dangers susvisée a été réalisée par un bureau d'études agréé pour la réalisation d'études sur les ouvrages hydrauliques, conformément à l'article R. 214-116 du code de l'environnement ;

**Considérant** que SETEC HYDRATEC, vérificateur de l'étude de dangers est agréé au sens des articles R214-129 à 132 du code de l'environnement par l'arrêté ministériel du 23 septembre 2021 susvisé et dispose d'un agrément en cours de validité à la date de la signature de l'étude de dangers ;

**Considérant** que l'agrément de l'organisme qui les a rédigées garantit la validité des données et des conclusions de l'étude de dangers, en particulier :

- le niveau de protection du système d'endiguement et la zone protégée qui lui est associée,
- les venues d'eau en cas de crue générant une montée des eaux au-delà du niveau de protection,
- l'organisation du gestionnaire pour entretenir et surveiller le système d'endiguement, anticiper les crues et alerter les autorités compétentes ;

**Considérant** que l'agrément est délivré en prenant en considération les compétences du demandeur ainsi que l'organisation par laquelle il assure le maintien de celles-ci, son expérience, les conditions dans lesquelles il fait appel au concours de spécialistes lorsqu'il estime sa compétence ou ses moyens propres insuffisants, son degré d'indépendance, qui peut n'être que fonctionnelle, par rapport aux maîtres d'ouvrage ou aux propriétaires ou exploitants des ouvrages hydrauliques et ses capacités financières ;

**Considérant** que le pétitionnaire a apporté dans la demande d'autorisation susvisée la justification de la maîtrise foncière de l'emprise du système d'endiguement ;

**Considérant** que le système d'endiguement objet de la présente autorisation est compatible avec le SDAGE et le PGRI 2022-2027 ;

Sur proposition du Directeur Départemental des Territoires et de la Mer des Alpes-Maritimes,

# ARRÊTE

## TITRE 1 : OBJET DE L'ARRÊTÉ

### **ARTICLE 1 : Autorisation du système d'endiguement**

Le système d'endiguement dont la composition est détaillée dans la demande susvisée, situé en rive gauche du Vallon de Lingostière sur la commune de Nice, est autorisé au titre de la rubrique 3.2.6.0 du tableau annexé à l'article R. 214-1 du code de l'environnement.

### **ARTICLE 2 : Bénéficiaire de l'autorisation du système d'endiguement**

En application du contrat territorial sus-visé, le bénéficiaire de la présente autorisation est le syndicat Mixte d'Aménagement et de Gestion de l'eau Maralpin « SMIAGE », dénommée ci-après « gestionnaire ». Il est l'autorité compétente en matière de gestion des milieux aquatiques et prévention des inondations.



## TITRE 2 : CARACTÉRISTIQUES DU SYSTÈME D'ENDIGUEMENT

### ARTICLE 3 : Composition du système d'endiguement

Le système d'endiguement, défini par le gestionnaire, et dont la carte de situation figure en annexe 1 du présent arrêté est composé des ouvrages suivants, situés en rive gauche du Vallon de Lingostière :

Portion	Libellé	Longueur	Cote de l'ouvrage en crête (mNGF IGN69)	
			Amont	Aval
Rive Gauche	Tronçon 1	100 m	35,8	35,3
	Tronçon 2	29 m	35,3	36
	Tronçon 3	160 m	34,8	34,5
	Tronçon 4	186 m	34,5	34,3
	Tronçon 5	20 m	34,3	34

En application de l'article R.562-13 du code de l'environnement, le système d'endiguement inclut également tous les ouvrages nécessaires à son bon fonctionnement (ouvrages traversants, vannes ou clapets).

### ARTICLE 4 : Niveau de protection du système d'endiguement

Le niveau de protection du système d'endiguement est la hauteur maximale ou le débit maximal que peut atteindre l'eau sans que la zone protégée ne soit inondée, en raison du débordement, du contournement ou de la rupture des ouvrages de protection composant le système d'endiguement quand l'inondation provient directement du cours d'eau concerné.

Le niveau de protection garanti par le gestionnaire dans le dossier de demande d'autorisation susvisée est le suivant :

Zone protégée	Niveau de Protection (m NGF IGN 69)	Débit estimé au niveau de protection (m <sup>3</sup> /s)	Période de retour estimée au niveau de protection
Rive Gauche	34,2	6,1	2

Il est apprécié au regard du débit du Vallon de Lingostière mesuré à la station de mesure du niveau d'eau située au droit du point de la voie ferrée et figurant sur la carte en annexe 3. Cette station est équipée, à la date de la signature du présent arrêté, de deux capteurs de niveaux ainsi que d'une échelle limnimétrique figurant le niveau de protection du système d'endiguement.

Il est admis un risque résiduel de rupture d'ouvrage d'au plus 5 % pour ce niveau de protection.

### ARTICLE 5 : Classe du système d'endiguement

Au vu de la demande susvisée estimant la population de la zone protégée à moins de 3000 personnes, la classe du système d'endiguement, au titre de l'article R. 214-113 du code de l'environnement, est C.

### **TITRE 3 : CARACTÉRISTIQUES DE LA ZONE PROTÉGÉE**

#### **ARTICLE 6 : Délimitations de la zone**

La zone protégée est la zone que le gestionnaire souhaite soustraire à l'inondation des crues du Vallon de Lingostière, par la présence du système d'endiguement, et ce jusqu'au niveau de protection. Elle est délimitée sur la carte en annexe 2.

#### **ARTICLE 7 : Liste des communes dont le territoire est intégré dans la zone protégée**

La commune de Nice est la commune dont le territoire est intégré en partie dans la zone protégée.

#### **ARTICLE 8 : Cartographies des venues d'eau**

Les parties de territoires susceptibles d'être affectées par des venues d'eau non dangereuses, modérément dangereuses, dangereuses ou particulièrement dangereuses, selon différents scénarios de fonctionnement du système d'endiguement, figurent en annexe 4.

### **TITRE 4 : PRESCRIPTIONS SPÉCIFIQUES**

#### **ARTICLE 9 : Dossier technique**

Dès parution du présent arrêté, le gestionnaire établit et tient à jour un dossier technique regroupant tous les documents relatifs au système d'endiguement, permettant d'avoir une connaissance la plus complète possible de sa configuration exacte, de sa fondation, de ses ouvrages annexes, de son environnement hydrologique, géomorphologique et géologique ainsi que de son exploitation depuis sa mise en service.

Le dossier technique est conservé de façon à ce qu'il soit accessible et utilisable en toutes circonstances. Il est tenu à la disposition du service de l'État en charge du contrôle de la sécurité des ouvrages hydrauliques.

#### **ARTICLE 10 : Document d'organisation**

Le gestionnaire établit et tient à jour un document décrivant l'organisation mise en place pour assurer l'exploitation du système d'endiguement, son entretien et sa surveillance en toutes circonstances, notamment les vérifications et visites techniques approfondies, les moyens d'information et d'alerte de la survenance de crues.

Le document d'organisation est conservé de façon à ce qu'il soit accessible et utilisable en toutes circonstances. Il est tenu à la disposition du service de l'État en charge du contrôle de la sécurité des ouvrages hydrauliques. Toute modification notable du document d'organisation est portée à connaissance du service de l'État en charge du contrôle de la sécurité des ouvrages hydrauliques dès que possible.

Le document d'organisation ou, a minima, toutes les informations utiles qu'il contient relatives à la gestion d'une crise inondation et, en particulier, les modalités selon lesquelles l'alerte est donnée quand une crue risque de provoquer une montée des eaux au-delà du niveau de protection garanti par le système d'endiguement et/ou des risques de venue d'eau, sont portées à la connaissance des maires des communes concernées, des services de secours de l'État dans le département et du Service Interministériel de Défense et de Protection Civile.

Ce porter à connaissance est effectué dès parution du présent arrêté et à l'occasion de toute modification notable des informations évoquées ci-dessus.

#### **ARTICLE 11 :      Registre de l'ouvrage**

Dès parution du présent arrêté, le gestionnaire établit et tient à jour un registre sur lequel sont inscrits les principaux renseignements relatifs aux travaux, à l'exploitation, à la surveillance, à l'entretien du système d'endiguement, aux conditions météorologiques et hydrologiques exceptionnelles et à son environnement.

Le registre d'ouvrage est conservé de façon à ce qu'il soit accessible et utilisable en toutes circonstances. Il est tenu à la disposition du service de l'État en charge du contrôle de la sécurité des ouvrages hydrauliques.

#### **ARTICLE 12 :      Rapport de surveillance**

Le gestionnaire établit et transmet au Préfet, un rapport de surveillance périodique comprenant :

- la synthèse des renseignements figurant dans le registre d'ouvrage ;
- la synthèse des constatations effectuées lors des vérifications et visites techniques approfondies ;
- les évolutions éventuelles de la capacité d'écoulement des crues et des hypothèses hydrauliques ayant prévalu au dimensionnement du système d'endiguement.

La première échéance de transmission du rapport de surveillance est fixée au 1er avril 2026.

La périodicité des rapports de surveillance est fixée à 6 ans précisément à compter de la date de référence ci-dessus.

#### **ARTICLE 13 :      Visites de surveillance programmées et visites techniques approfondies**

Le gestionnaire est responsable de son système d'endiguement. A ce titre, il le surveille et l'entretient. Il procède notamment à des visites de surveillance programmées et à des visites techniques approfondies, selon les périodicités définies dans le document d'organisation.

Les visites techniques approfondies sont réalisées une fois dans l'intervalle de deux rapports de surveillance. Une visite technique approfondie est effectuée à l'issue de tout événement déclaré en application de l'article ci-dessous et susceptible de provoquer un endommagement du système d'endiguement.

#### **ARTICLE 14 :      Événements importants pour la sûreté hydraulique**

Le gestionnaire déclare au Préfet tout événement ou évolution concernant le système d'endiguement susceptible de mettre en cause la sécurité des personnes ou des biens, selon les modalités définies à l'arrêté du 21 mai 2010 susvisé.

#### **ARTICLE 15 :      Étude de dangers**

L'étude de dangers est actualisée au minimum tous les 20 ans et dès qu'une des hypothèses ayant prévalu à ses conclusions est modifiée.

Toute modification des hypothèses ayant prévalu aux conclusions de l'étude de dangers doit être portée à connaissance du Préfet.

L'actualisation de l'étude de dangers est réalisée par un organisme agréé pour la sécurité des ouvrages hydrauliques, et doit être conforme aux textes en vigueur.

## **ARTICLE 16 : Hypothèses hydrauliques**

Le gestionnaire s'assure que la capacité d'écoulement des crues et les hypothèses hydrauliques ayant prévalu au dimensionnement du système d'endiguement sont respectées. Le gestionnaire met en place une surveillance des capacités d'écoulement dont il décrit les modalités de surveillance dans le document d'organisation.

## **TITRE 5 : MAÎTRISE FONCIÈRE ET ACCÈS AUX OUVRAGES**

### **ARTICLE 17 : Justification de la maîtrise foncière et des accès aux ouvrages en vue de leur entretien et de leur surveillance**

Le gestionnaire justifie qu'il dispose de la maîtrise foncière des terrains d'assiette et d'accès des ouvrages composant le système d'endiguement lui permettant d'accéder, de gérer, d'entretenir et de surveiller ces ouvrages en toutes circonstances. Cette maîtrise foncière est établie, le cas échéant, par voie conventionnelle ou par l'instauration de servitudes d'utilité publique au sens de l'article L. 566-12-2 du code de l'environnement. Le gestionnaire peut également acquérir les parcelles concernées.

Le gestionnaire s'assure du maintien dans le temps de cette maîtrise foncière. Le cas échéant, les justificatifs mis à jour sont transmis aux services en charge de la police de l'eau et du contrôle de la sécurité des ouvrages hydrauliques.

L'ensemble des justificatifs figure dans le document d'organisation mentionné à l'article 8 du présent arrêté.

## **TITRE 6 : DISPOSITIONS GÉNÉRALES**

### **ARTICLE 18 : Procédure de déclaration anti-endommagement**

L'article R. 554-7 du code de l'environnement stipule que l'exploitant de tout ouvrage mentionné à l'article R. 554-2 doit communiquer au guichet unique, pour chacune des communes sur le territoire desquelles se situe cet ouvrage, sa zone d'implantation et la catégorie mentionnée à l'article R. 554-2 dont il relève ainsi que les coordonnées du service devant être informé préalablement à tous travaux prévus à proximité. Les dispositions relatives à cette déclaration sont indiquées sur le site :

[www.reseaux-et-canalizations.gouv.fr](http://www.reseaux-et-canalizations.gouv.fr)

### **ARTICLE 19 : Modification des éléments du dossier de demande d'autorisation susvisé**

Toute modification de quelque nature qu'elle soit et susceptible d'entraîner un changement notable des éléments du dossier de demande d'autorisation, doit être portée à la connaissance du Préfet avec tous les éléments d'appréciation, avant sa réalisation s'il s'agit d'une modification planifiée, et, dès que possible, s'il s'agit d'une modification indépendante du gestionnaire.

### **ARTICLE 20 : Changement de gestionnaire**

Le transfert de l'autorisation environnementale fait l'objet d'une déclaration adressée au Préfet par le nouveau gestionnaire préalablement au transfert. La demande est conforme aux dispositions des articles R. 181-47 du code de l'environnement.

**ARTICLE 21 : Cessation définitive ou pour une période supérieure à 2 ans**

La cessation définitive ou pour une période supérieure à deux ans, de l'exploitation ou de l'affectation indiquée dans le présent arrêté, fait l'objet d'une déclaration par le gestionnaire, auprès du Préfet dans le mois qui suit la cessation définitive ou le changement d'affectation et au plus tard un mois avant que l'arrêt de plus de deux ans ne soit effectif.

En cas de cessation définitive ou d'arrêt de plus de deux ans, il est fait application des dispositions de l'article R. 214-48 du code de l'environnement.

**ARTICLE 22 : Accident – Incident**

Tout accident ou incident intéressant l'ouvrage et de nature à porter atteinte à l'un des éléments énumérés à l'article L. 211-1 du code de l'environnement doit être déclaré dans les conditions fixées à l'article L. 211-5 dudit code.

**ARTICLE 23 : Contrôles**

Le gestionnaire est tenu de livrer passage aux fonctionnaires et agents chargés des contrôles prévus à l'article L. 170-1 du code de l'environnement, dans les conditions prévues à l'article L. 171-1 dudit code.

**ARTICLE 24 : Sanctions**

En cas de non-respect des dispositions du présent arrêté, et indépendamment des poursuites pénales qui pourraient être engagées, il pourra être pris à l'encontre du gestionnaire les mesures de police prévues à l'article L. 171-8 du code de l'environnement.

**ARTICLE 25 : Droit des tiers**

Les droits des tiers sont et demeurent expressément réservés.

**ARTICLE 26 : Autres réglementations**

Le présent arrêté ne dispense en aucun cas le gestionnaire d'obtenir les autorisations ou de faire les déclarations requises par d'autres réglementations.

**ARTICLE 27 : Publication et information des tiers**

Le présent arrêté est notifié au gestionnaire.

En application de l'article R. 181-45 du code de l'environnement, le présent arrêté est publié sur le site internet de la préfecture des Alpes Maritimes pendant une durée minimale de quatre mois.

**ARTICLE 28 : Voies et délais de recours et droit des tiers**

Le présent arrêté peut être déféré devant le tribunal administratif compétent en application de l'article R. 181-50 du code de l'environnement :

- par le gestionnaire, dans un délai de deux mois à compter de la notification du présent arrêté ;
- par les tiers intéressés en raison des inconvénients ou des dangers pour les intérêts mentionnés à l'article L. 181-3 du code de l'environnement, dans un délai de quatre mois à compter de la dernière formalité de publication accomplie. Le tribunal administratif peut aussi être saisi par l'application «Télérecours citoyens» via le site : [www.telerecours.fr](http://www.telerecours.fr)

En application de l'article L. 411-2 du code des relations entre le public et l'administration, le présent arrêté peut faire l'objet d'un recours gracieux ou hiérarchique dans ce même délai. Ce recours administratif interrompt le cours du délai du recours contentieux, qui ne recommence à courir que lorsque le recours administratif a été rejeté.

**ARTICLE 29 : Exécution**

Le secrétaire général de la préfecture des Alpes Maritimes, le directeur régional de l'environnement, de l'aménagement et du logement de Provence-Alpes-Côte d'Azur et le directeur départemental des territoires des Alpes-Maritimes ainsi que le maire de la commune de Nice, sont chargés, chacun en ce qui le concerne, de l'exécution du présent arrêté, dont une copie leur est adressée.

*Pour le préfet,  
Le Secrétaire Général  
SG 4522*

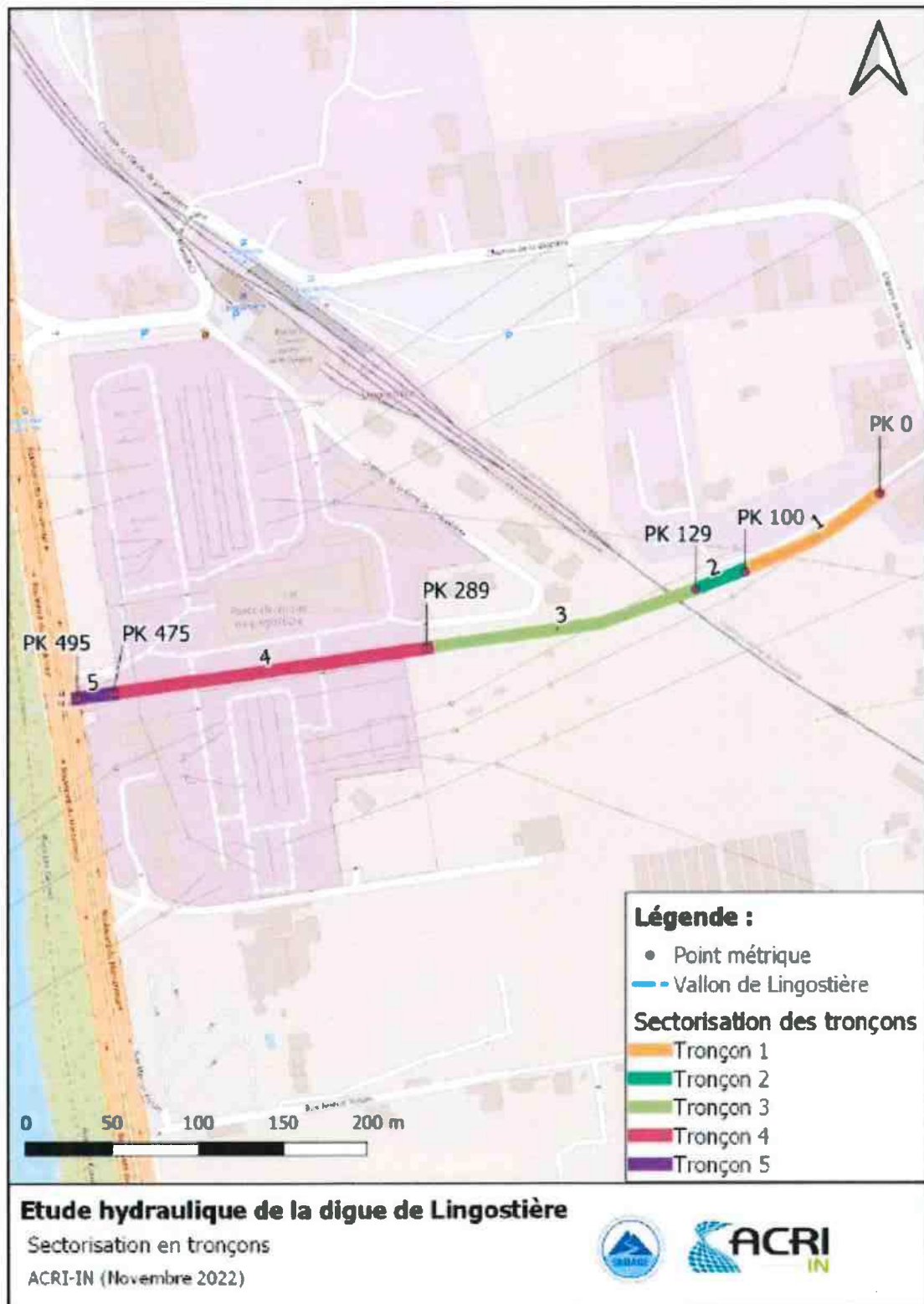


**Philippe LOOS**

## ANNEXES À L'ARRÊTÉ AUTORISANT LE SYSTÈME D'ENDIGUEMENT

Les cartes figurant sur les annexes suivantes sont extraites de l'étude de dangers susvisée

### ANNEXE 1 – LOCALISATION DES OUVRAGES CONSTITUANT LE SYSTÈME D'ENDIGUEMENT

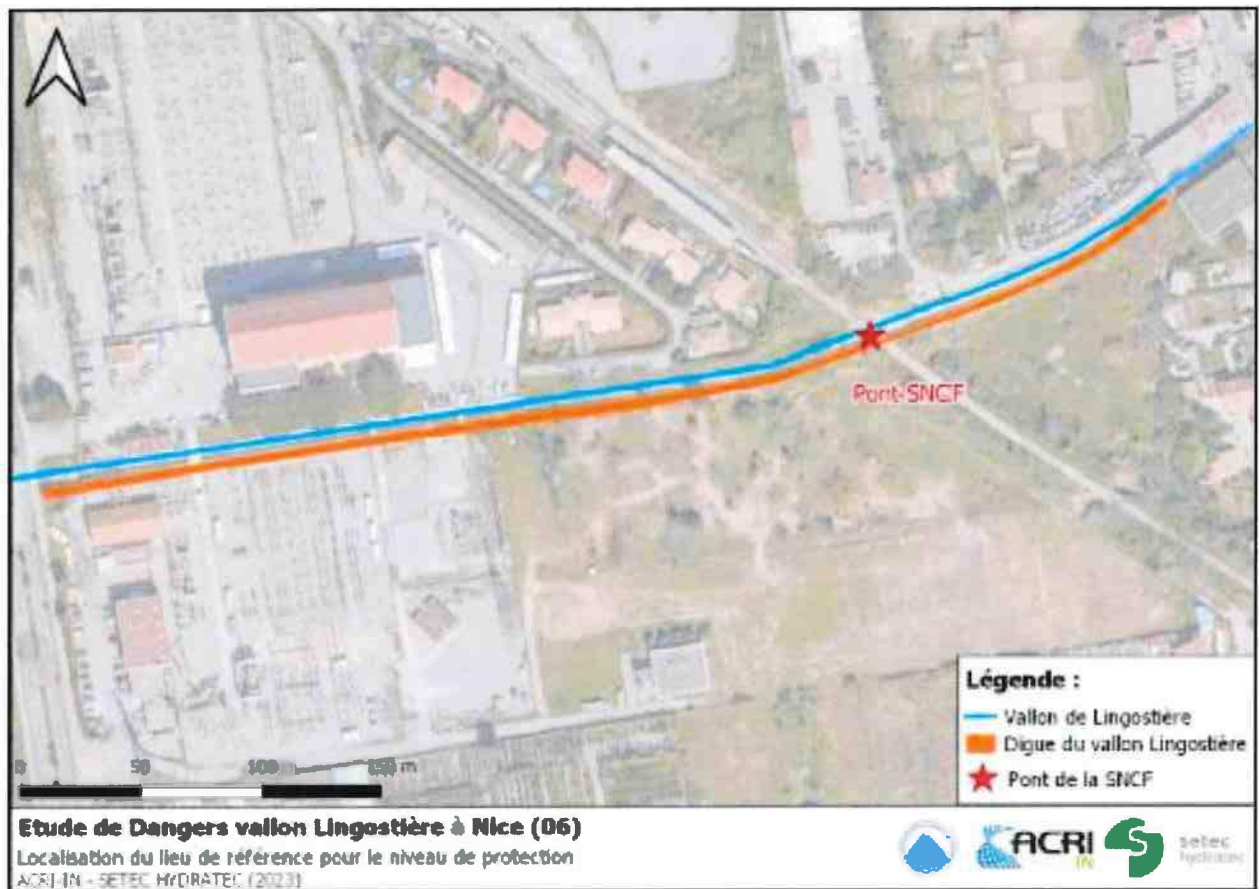


## ANNEXE 2 – LOCALISATION DE LA ZONE PROTÉGÉE



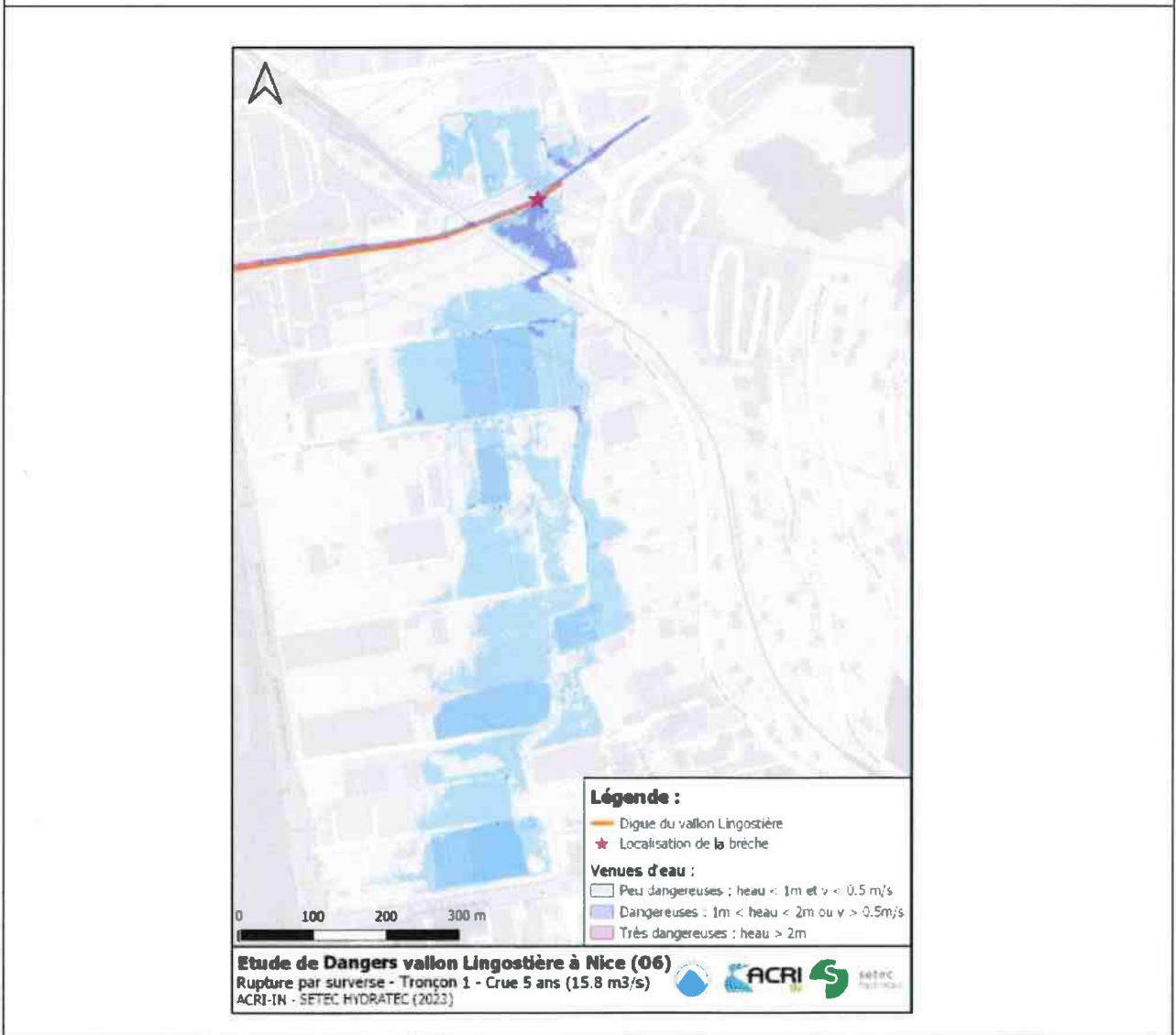


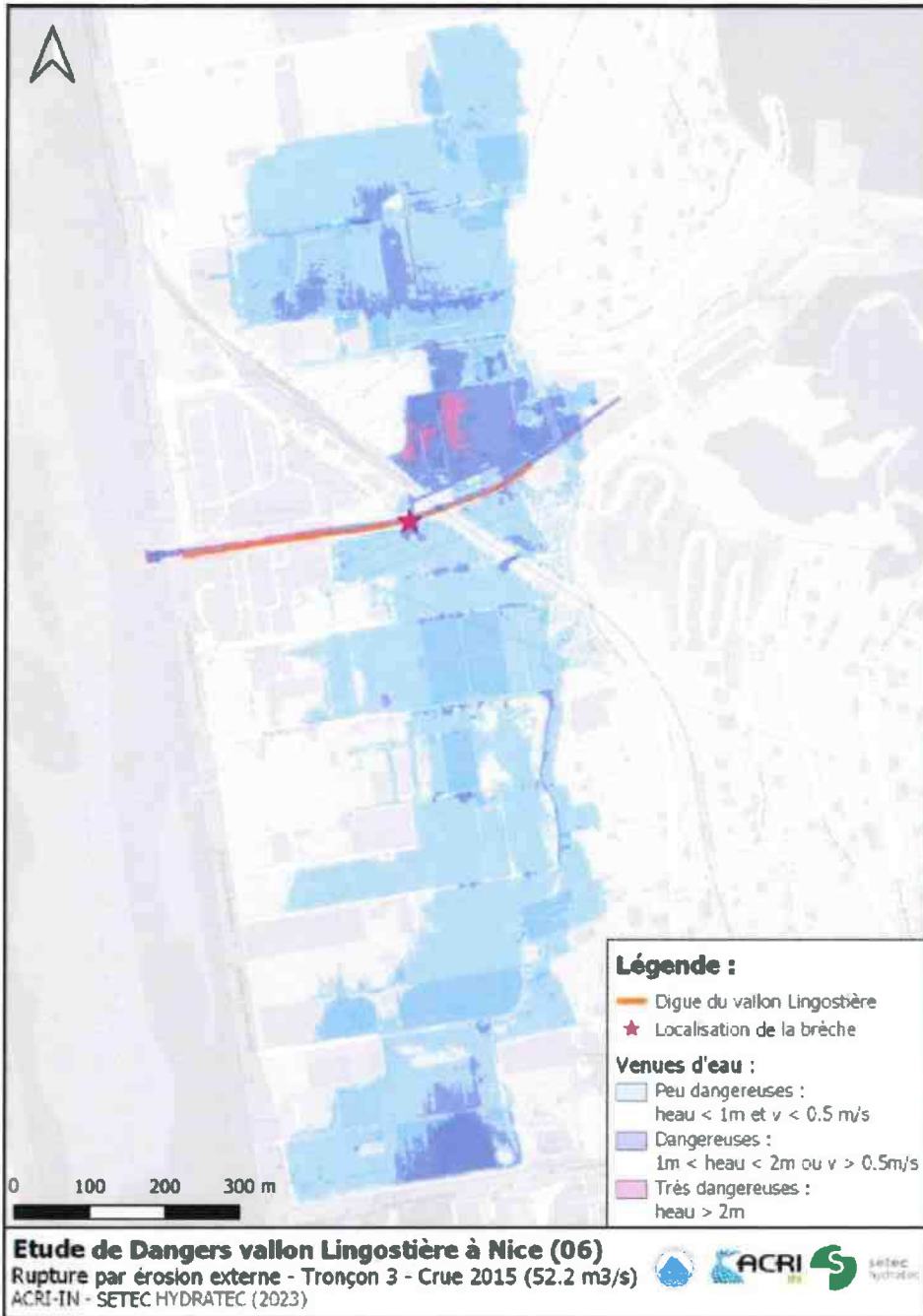
### ANNEXE 3 – LOCALISATION DU LIEU DE RÉFÉRENCE DE MESURE DU NIVEAU DE PROTECTION



Station de mesure du niveau d'eau implantée au droit du Pont de la Voie ferrée  
Coordonnées GPS : 43.718773, 7.191023.

## ANNEXE 4 – CARTOGRAPHIE DES VENUES D'EAU





Nice, le 16/04/2024

ARRÊTÉ PRÉFECTORAL N° 2024.484

portant dérogation à la réglementation relative aux espèces protégées

**Le préfet des Alpes-Maritimes  
Chevalier de la Légion d'Honneur**

- VU** le code de l'environnement, notamment ses articles L.411-1, L.411-2 4°, L.415-3 et R.411-1 à R.411-14 ;
- VU** l'arrêté interministériel du 19 février 2007 modifié, fixant les conditions de demande et d'instruction des dérogations définies au 4° de l'article L.411-2 du code de l'environnement portant sur des espèces de faune et de flore protégées ;
- VU** l'arrêté du 19 juillet 1988 relatif à la liste des espèces végétales marines protégées ;
- VU** la demande de dérogation déposée le 12 janvier 2024 par l'Université d'Aix Marseille, composée du formulaire CERFA n°13617\*01, daté du 12 janvier 2024 et de ses pièces annexes ;
- VU** l'avis du 10 avril 2024 formulé par le conseil national de la protection de la nature (CNPN) ;
- VU** la consultation du public réalisée sur le site internet de la direction régionale de l'environnement, de l'aménagement et du logement Provence-Alpes-Côte d'Azur (DREAL PACA) du 13 février 2024 au 28 février 2024 ;

**CONSIDÉRANT** l'intérêt scientifique de l'étude menée par l'Université d'Aix Marseille et le caractère non significatif des prélèvements d'échantillons envisagés

Sur Proposition du directeur régional de l'environnement, de l'aménagement et du logement,

ARRÊTE

**Article 1 :** Identité du bénéficiaire de la dérogation

Le bénéficiaire est l'Université d'Aix-Marseille, 58 boulevard Charles Livon, Jardin du Pharo, 13 284 Marseille Cedex 7. Ses mandataires sont Salomé Coquin, coordinatrice de l'opération, Amélie Saunier, Virgile Calvert et Dorian Guillemain.

**Article 2 :** Nature de la dérogation

Le bénéficiaire est autorisé, sur le littoral du département, à la coupe aux ciseaux de feuilles extérieures de 80 faisceaux de spécimens de *Cymodocea nodosa* au total sur la période d'autorisation.

Aucun faisceau ne sera arraché.

La présente dérogation vaut autorisation de transport des échantillons entre le lieu de prélèvement et la faculté de Saint-Jérôme, 52, Avenue Escadrille Normandie Niemen, 13397 Marseille cedex 20.

La présente autorisation ne dispense pas d'autres accords ou autorisations qui pourraient être par ailleurs nécessaires pour la réalisation de l'opération, notamment l'autorisation des propriétaires et gestionnaires des sites concernés.

**Article 3 :** Durée de validité de l'autorisation

La présente dérogation est accordée pour les années 2024 et 2025.

**Article 4 :** Suivi

Sous réserve des dispositions spécifiques prévues à l'article 2, le demandeur rendra compte à la direction régionale de l'environnement, de l'aménagement et du logement PACA sous la forme d'un rapport de synthèse, des conditions d'exécution de la présente dérogation.

Les données d'inventaire d'espèces animales ou végétales seront versées au système d'information sur la nature et les paysages (base régionale SILENE) par le bénéficiaire.

**Article 5 :** Mesures de contrôle

La mise en œuvre du présent arrêté peut faire l'objet de contrôle par les agents chargés de constater les infractions mentionnées à l'article L.415-3 du code de l'environnement.

**Article 6 :** Sanctions

Le non-respect du présent arrêté est puni des sanctions définies à l'article L.415-3 du code de l'environnement.


**Article 7 :** Délais et voies de recours

Le présent arrêté est susceptible de recours devant le tribunal administratif de Nice, dans un délai de deux mois dans les conditions de l'article R.421-1 du code de justice administrative à compter de sa notification. La juridiction administrative compétente peut aussi être saisie par l'application Télérecours citoyens accessible à partir du site [www.telerecours.fr](http://www.telerecours.fr).

**Article 8 :** Exécution

Le secrétaire général de la préfecture des Alpes maritimes, le directeur régional de l'environnement, de l'aménagement et du logement PACA et le directeur régional de l'office français de la biodiversité sont chargés, chacun pour ce qui le concerne, de l'exécution du présent arrêté qui sera publié au recueil des actes administratifs de la préfecture des Alpes maritimes.

Le préfet,

  
Pour le préfet,  
Le Secrétaire Général  
SG 4522  
Philippe LOOS

Réf. : DREAL-SBEP-AP n°2024- 483

Nice, le

15 AVR. 2024

### ARRÊTÉ

**portant dérogation à l'interdiction de destruction ou de perturbation d'individus d'espèces protégées dans le cadre d'un projet d'installation photovoltaïque sur la commune de Séranon (06)**

Le préfet des Alpes-Maritimes

- Vu** le Code de l'environnement, notamment ses articles L. 163-1, L. 163-4, L. 163-5, L. 171-7, L. 171-8, L. 411-1, L. 411-2, L. 415-3 et R. 411-1 à R. 411-14 ;
- Vu** l'arrêté interministériel modifié du 19 février 2007 fixant les conditions de demande et d'instruction des dérogations définies au 4° de l'article L. 411-2 du Code de l'environnement portant sur des espèces de faune et de flore sauvage protégées ;
- Vu** l'arrêté interministériel du 20 janvier 1982 fixant la liste des espèces végétales protégées sur l'ensemble du territoire ;
- Vu** l'arrêté interministériel modifié du 23 avril 2007 fixant la liste des mammifères protégés sur l'ensemble du territoire et les modalités de leur protection ;
- Vu** l'arrêté interministériel modifié du 29 octobre 2009 fixant la liste des oiseaux protégés sur l'ensemble du territoire et les modalités de leur protection ;
- Vu** l'arrêté interministériel du 8 janvier 2021 fixant la liste des amphibiens et des reptiles représentés sur le territoire métropolitain protégés sur l'ensemble du territoire national et les modalités de leur protection ;
- Vu** la demande de dérogation à la protection des espèces protégées présentée le 16 juin 2023 par la Société du Parc Solaire du Séranon, Maître d'ouvrage, composée du dossier technique intitulé « *Projet de parc photovoltaïque sur la commune de Séranon (06) – Lieu-dit « Le Moulin » - Dossier de demande de dérogation visant les espèces protégées* », réalisé par le bureau d'études Ecoter pour le compte du maître d'ouvrage et daté du 13 juin 2023 et des formulaires CERFA n°13 614\*01, 13 616\*01 et 13 617\*01, datés du 18 octobre 2022 ;
- Vu** l'avis du Conseil National de Protection de la Nature (CNPN) du 4 octobre 2023 ;
- Vu** la consultation du public réalisée sur le site internet de la DREAL PACA du 4 août au 4 septembre 2023 ;
- Vu** les éléments de réponse du pétitionnaire à l'avis du CNPN du 4 octobre 2023, datés du 7 février 2024 ;

**Considérant** que la protection de l'environnement et notamment la protection des espaces naturels, la préservation des espèces animales et végétales sont d'intérêt général ;

**Considérant** que la réalisation du projet de parc photovoltaïque sur la commune de Séranon implique la destruction, la perturbation et l'enlèvement d'individus d'espèces protégées au titre

de l'article L. 411-1 du Code de l'environnement ;

**Considérant** qu'un projet d'aménagement ou de construction d'une personne publique ou privée susceptible d'affecter la conservation d'espèces animales ou végétales protégées et de leurs habitats peut être autorisé, à titre dérogatoire, notamment s'il répond, par sa nature à une raison impérative d'intérêt public majeur. En présence d'un tel intérêt, le projet ne peut cependant être autorisé, eu égard aux atteintes portées aux espèces protégées appréciées en tenant compte des mesures d'évitement et de réduction et de compensation prévues, que si, d'une part, il n'existe pas d'autre solution satisfaisante et, d'autre part, cette dérogation ne nuit pas au maintien dans un état de conservation favorable des populations des espèces concernées dans leur aire de répartition naturelle ;

**Considérant** que, selon le Schéma Régional d'Aménagement, de Développement Durable et d'Égalité des Territoires (SRADDET), l'objectif régional de développement de la production d'énergie renouvelable consiste à multiplier par 10 la puissance installée d'énergie photovoltaïque d'ici à 2030 ;

**Considérant** que le département des Alpes-Maritimes est le deuxième département le plus consommateur d'électricité de la Région (6,8TWh/an en moyenne, soit 20 % des consommations régionales) et dans le même temps, le département qui montre la plus faible quantité de production d'électricité (0,783 TWh en 2021, soit 11 % de ses consommations électriques).

**Considérant** qu'en raison de la configuration du réseau de transport d'électricité, l'enjeu de développement de la production locale d'électricité est d'autant plus important à l'est de la région, notamment dans le département des Alpes-Maritimes, pour limiter l'occurrence des risques de coupure du réseau électrique ;

**Considérant** que le Schéma Régional de Raccordement au Réseau électrique des Energies Renouvelables (S3REnR), approuvé en 2014 puis révisé en 2022 suite à une évaluation environnementale, a matérialisé cet objectif par la construction d'un poste de transformation 225 000 / 20 000 volts à Valderoure faisant suite à l'identification d'un potentiel de développement de la production d'électricité renouvelable important dans ce secteur du département des Alpes-Maritimes ;

**Considérant** que le projet bénéficie de la présomption de reconnaissance de raison impérative d'intérêt public majeur prévue à l'article L.411-2-1 du code de l'environnement dans la mesure où il répond aux conditions fixées à l'article R 211-1 du code de l'énergie ;

**Considérant** que le projet d'installations photovoltaïques permettra la production annuelle d'environ 21 GWh par an, soit 2 % de la production électrique annuelle du département ;

**Considérant** que la réalisation de ce projet photovoltaïque présente donc un intérêt public majeur de nature énergétique, environnementale et économique, au regard de sa contribution significative à l'approvisionnement en électricité de source renouvelable à l'échelle du département des Alpes-Maritimes ;

**Considérant** l'absence d'autres solutions satisfaisantes d'aménagement, en termes de conception ou de localisation de l'aménagement, autres que celles retenues dans le projet, tel qu'étayé dans le dossier technique sus-visé, notamment en termes de contraintes liées au relief de la zone, de topographie, de proximité du raccordement ;

**Considérant** les mesures d'atténuation des impacts sur les espèces protégées et les mesures de compensation, d'accompagnement et de suivi que le Maître d'ouvrage s'engage à mettre en œuvre dans le cadre de ces travaux ;

**Considérant** l'avis du Conseil National de la Protection de la Nature (CNPN), qui estime notamment que la démarche de la recherche d'alternatives satisfaisantes de moindre impact est incomplète, que les enjeux et les impacts sur les espèces protégées sont sous-évalués, que la zone d'étude

abrite une diversité exceptionnelle, que le bilan des pertes et gains de biodiversité lié à ce projet est insuffisamment défini, et que les mesures de compensation sont insuffisantes ;

**Considérant** le mémoire établi en réponse à l'avis du CNPN par la société Parc Solaire du Séranon, qui justifie le choix du site de projet au terme d'une démarche de sélection s'appuyant sur des critères techniques, fonciers et environnementaux et qui établit que la zone d'implantation correspond au choix le plus efficient selon une analyse multi-critères réalisée à l'échelle intercommunale ;

**Considérant** que le choix du site de projet a été réalisé en excluant les zonages suivants relatifs à la protection de la biodiversité et des milieux naturels (ZNIEFF I, ZNIEFF 2, Natura 2000, PNA Aigle de Bonelli, ZICO) ;

**Considérant** que la réalisation de prospections naturalistes à une échelle large a permis d'éviter les zones les plus sensibles et de positionner l'emprise du projet dans les secteurs de moindre enjeu environnementaux ;

**Considérant** que l'évaluation des enjeux et impacts sont justifiés par le Maître d'ouvrage ;

**Considérant** les mesures d'atténuation et de compensation des impacts sur les espèces protégées d'une part, et les mesures d'accompagnement et de suivi d'autre part, que la société Parc Solaire du Séranon s'engage à mettre en œuvre dans le cadre de ce projet et décrites dans le dossier susvisé ;

**Considérant** les efforts de compensation complémentaires des impacts du projet consentis par la société Parc Solaire du Séranon, avec la prolongation des durées et l'élargissement des surfaces de compensation initiales tels que figurant dans le mémoire établi en réponse à l'avis du CNPN ;

**Considérant** que les compléments apportés par la société Parc Solaire du Séranon ainsi que les prescriptions du présent arrêté, répondent de façon détaillée et satisfaisante aux observations formulées par le CNPN dans son avis ;

**Considérant** que dans ces conditions, l'impact résiduel du projet ne remet pas en cause l'état de conservation des populations des espèces protégées concernées au regard de la mise en œuvre des mesures d'atténuation, de compensation, d'accompagnement et de suivi proposées notamment dans le dossier technique et le mémoire en réponse à l'avis du CNPN et prescrites par le présent arrêté ;

**Sur proposition** du directeur régional de l'environnement, de l'aménagement et du logement,

## **ARRÊTE**

### **Article 1<sup>er</sup>. - Objet et identité du bénéficiaire de la dérogation**

Dans le cadre de l'aménagement d'un parc photovoltaïque, d'une surface d'emprise de 15,8 hectares répartie en 3 entités et de 9.8 hectares soumis à obligations légales de débroussaillage (OLD), sur la commune de Séranon, au lieu-dit « Le Moulin », pour une durée d'exploitation de 30 ans, les bénéficiaires de la présente dérogation sont la Société du Parc Solaire du Séranon, sise 84, boulevard Sébastopol, Paris 75003, dénommée ci-après le Maître d'ouvrage, ainsi que ses mandataires chargés de l'exécution des prescriptions du présent arrêté.

### **Article 2. - Nature de la dérogation**

Dans le cadre de l'aménagement visé à l'article 1, la dérogation porte, conformément aux formulaires CERFA et aux dossiers techniques susvisés, sur la destruction, l'altération ou la dégradation d'habitats et sur la destruction et la perturbation intentionnelle des espèces suivantes :



Nom commun <i>Nom scientifique</i>	Description
<b>Flore</b>	
Orchis de Spitzel <i>Orchis spitzeli</i>	Déplacement d'1 plant
<b>Mammifères</b>	
Grande noctule <i>Nyctalus lasiopterus</i>	Destruction de 0,91 ha d'habitats de chasse Destruction de 10,4 ha d'habitats de vie (boisements)
Barbastelle d'Europe <i>Barbastella barbastellus</i>	Destruction de 34 arbres-gîtes potentiels Destruction de 0,91 ha d'habitats de chasse Destruction de 10,4 ha d'habitats de vie (boisements)
<b>Reptiles</b>	
Lézard des murailles <i>Podarcis muralis</i> Lézard à deux raies <i>Lacerta bilineata</i>	Destruction de 0,91 ha d'habitats terrestres et de 5 à 25 individus
Couleuvre verte et jaune <i>Hierophis viridiflavus</i>	Destruction d'environ 0,91 ha d'habitats et de moins de 5 individus
<b>Amphibiens</b>	
Crapaud commun <i>Bufo bufo</i> Grenouille rousse <i>Rana temporaria</i>	Destruction de moins de 10 individus
<b>Invertébrés</b>	
Damier de la Succise <i>Euphydryas aurinia</i>	Destruction de 0,048 ha et dégradation de 0,88 ha d'habitats de reproduction Destruction de moins de 5 individus

Les atteintes à ces espèces seront exclusivement effectuées au sein de l'emprise du chantier des travaux visé à l'article 1, pour toute la durée de réalisation de cette phase de travaux.

### Article 3. - Mesures d'atténuation, de compensation, d'accompagnement et de suivi

Conformément aux propositions contenues dans sa demande de dérogation, le Maître d'ouvrage met en œuvre et prend intégralement en charge financièrement les actions mentionnées aux articles 3.1 à 3.3.

Ces mesures seront mises en œuvre avant le démarrage de la phase de chantier, sauf mention contraire dans les articles 3.1 à 3.2 du présent arrêté.

Les objectifs de résultat l'emportent sur les objectifs de moyens et visent, sur la durée d'exploitation des ouvrages, à une absence de perte nette, voire à un gain de biodiversité. Les montants financiers indiqués dans le dossier technique susvisé sont prévisionnels et indicatifs.

Une modification du projet pourra être répercutée sur les engagements du Maître d'ouvrage mentionnés dans le présent article. Les modifications sont soumises à validation préalable de l'administration.

#### 3.1.- Mesures d'évitement et de réduction des impacts

##### Mesure d'évitement n°1 : Préservation des stations d'espèces végétales à enjeux (cf. annexe n°1)

L'emprise du parc photovoltaïque évite strictement :

- La totalité des stations de présence de l'Ophioglosse commun (une vingtaine de pieds au sein des milieux de prairie au nord du projet) ; une dizaine de pieds sont présents au sein des obligations légales de débroussaillage (OLD) ;
- La totalité des stations de présence du Pissenlit à bractées ciliées (sept pieds à l'est du projet), espèce très rare en région PACA ; 7 stations sont situées dans le périmètre des OLD ;
- La totalité des stations de Daphnée camélée (vingtaine de pieds au nord-ouest du projet), rare en région PACA ; 12 stations sont situées dans les OLD ;
- La seule station de présence de l'Épervière à feuilles de laitue de la zone d'étude, espèce rare en région PACA, station située dans les OLD.

Les stations des espèces concernées par cette mesure et présentes dans les OLD seront prises en compte dans leur réalisation et leur entretien pour éviter toute destruction. Le maintien et la protection de ces secteurs de présence de ces espèces devront être intégrés au plan d'aménagement forestier de l'ONF lors de son actualisation.

L'objectif de performance de la mesure est de préserver l'ensemble des pieds mentionnés ci-dessus, situés en dehors de la zone d'emprise de projet et au sein des OLD.

Le suivi de performance consistera à vérifier le maintien des plants de ces espèces et de suivre leurs développements. Ces suivis seront intégrés à la mesure de suivis écologiques (mesure d'accompagnement n°5).

#### Mesure d'évitement n°2 : Préservation de la majorité des stations de reproduction du Damier de la Succise (cf. annexe n°2)

La quasi-totalité des stations de présence et de reproduction du Damier de la Succise sont à l'extérieur de l'emprise de la centrale photovoltaïque. Seuls 0,067 ha de secteur de présence de l'espèce seront directement détruits par le projet (y-compris la création des pistes d'accès) et 1,008 ha de secteurs de présence du Damier de la Succise sont situés dans le périmètre des OLD. Ces stations seront prises en compte dans la mise en œuvre des OLD. Le maintien et la protection de ces secteurs de présence de ces espèces devront être intégrés au plan d'aménagement forestier de l'ONF lors de son actualisation.

L'objectif de performance de la mesure est de maintenir l'ensemble des stations du Damier de la Succise (présence et reproduction) situés en dehors de la zone d'emprise de projet et au sein des OLD.

Le suivi de performance consistera à vérifier le maintien des stations et de suivre leurs développements en particulier au sein des OLD. Ces suivis seront intégrés à la mesure de suivis écologiques (mesure d'accompagnement n°5).

#### Mesure d'évitement n°3 : Préservation de la majorité des pelouses humides à forte patrimonialité (cf. annexe n°3)

La totalité des pelouses méditerranéennes à caractère humide à forte valeur patrimoniale sont à l'extérieur de l'emprise de la centrale photovoltaïque et 1,44 ha de ces pelouses sont situés au sein des OLD. Ces pelouses seront prises en compte dans la mise en œuvre des OLD. Le maintien et la protection de ces secteurs de présence de ces espèces devront être intégrés au plan d'aménagement forestier de l'ONF lors de son actualisation.

L'objectif de performance de la mesure est de préserver l'ensemble des pelouses méditerranéennes à forte patrimonialité situées en dehors de la zone projet ainsi qu'au sein des OLD.

Le suivi de performance consistera à vérifier le maintien des pelouses méditerranéennes et de suivre leur développement en particulier au sein des OLD. Ces suivis seront intégrés à la mesure de suivis écologiques (mesure d'accompagnement n°5).

#### Mesure d'évitement n°4 : Préservation du ruisseau au sud, corridor de déplacement et zone de chasse pour la faune

Le ruisseau s'écoulant au sud de la zone d'étude immédiate, entre le vallon des Roumariniers et la confluence avec l'Artuby, habitat de plusieurs espèces végétales et animales patrimoniales, est en dehors de la zone d'emprise du projet, bien qu'une partie est incluse dans la zone d'OLD.

Le ruisseau sera mis en défens pour éviter d'éventuels impacts en phase de travaux (mesure d'accompagnement n°4). Toute pollution directe ou indirecte devra être évitée. L'entretien des OLD s'effectuera en respectant strictement le débroussaillage de type 2 intégré au plan écologique de débroussaillage (mesure de réduction n°1). Le maintien et la protection de ce ruisseau seront intégrés au plan d'aménagement forestier de l'ONF lors de son actualisation.

L'objectif de performance est de préserver le ruisseau et sa fonctionnalité écologique.

Le suivi de performance consistera à vérifier le maintien de la fonctionnalité écologique du ruisseau. Ces suivis seront intégrés à la mesure de suivis écologiques (mesure d'accompagnement n°5).

#### Mesure de réduction n°1 : Plan écologique de débroussaillage (cf. annexes n°4 et 5)

Le débroussaillage réglementaire, prescrit par l'arrêté préfectoral n°2014-452 du 10 juillet 2014, porte sur une bande de 50 m de profondeur à partir de la clôture du parc photovoltaïque et sur 2 m de part et d'autre des pistes d'accès. Il sera réalisé selon les prescriptions complémentaires suivantes :

- En amont des opérations de débroussaillage, les stations de Pissenlit à bractées ciliées et de Daphné caméléon incluses dans les OLD seront identifiées par un écologue botaniste et mises en défens – à une distance de 5 m de rayon depuis la station d'espèce patrimoniale – par un balisage solide, pérenne (pendant la durée d'exploitation du projet) et visuel. Le passage d'engins sur ces stations sera proscrit et les rémanents de bois seront extraits de ces zones ;
- Les travaux de débroussaillage seront réalisés de manière manuelle sous le contrôle d'un écologue lors de chaque intervention d'entretien pendant les 10 premières années, puis uniquement tous les 10 ans (1 visite pendant le débroussaillage et 1 visite après pour vérification) ;
- Les méthodes de débroussaillage seront adaptées aux enjeux écologiques de chaque secteur : débroussaillage alvéolaire arboré au sein des zones boisées sur une bande de 50 m à partir de la clôture du parc ; débroussaillage précautionneux sur les prairies humides et sur les zones de présence du Damier de la Succise incluses dans la bande de 50 m autour du parc ; débroussaillage d'une bande de 2 m de part et d'autre des voies d'accès ;
- Les opérations de débroussaillage et de coupe des arbres seront réalisées en dehors des périodes écologiques sensibles, avec une première intervention de débroussaillage effectuée entre le 15 août et le 30 octobre et les interventions d'entretien du débroussaillage effectuées entre le 15 août et le 1er mars ;
- Seuls les végétaux présentant un diamètre inférieur à 10 cm (à 50 cm du sol) pourront être broyés sur pied, les autres végétaux seront systématiquement bûcheronnés pour réaliser des tas de bois (à disposer en dehors de l'OLD) ou pour être valorisés. Aucun broyage ne sera réalisé sur les secteurs de pelouses méditerranéennes patrimoniales à caractère humide. Il sera effectué uniquement sur les zones initialement boisées.

Les objectifs de performances concernant le plan écologique de débroussaillage des OLD sont les suivants :

- Le maintien voire l'expansion des stations de plantes à enjeu au sein des OLD ;
- Le maintien dans un état de conservation favorable des stations d'espèces patrimoniales comme les pelouses, les arbres-gîtes ou les stations d'espèces à enjeu ;
- La réalisation du débroussaillage en respectant strictement le cadre des interventions défini par la mesure ;
- L'absence de perturbation des espèces au cours des périodes écologiques sensibles.

Le suivi de performance consistera à vérifier la réussite de l'ensemble de ces objectifs. Ces suivis seront réguliers tout au long du chantier et des travaux ainsi que lors de l'exploitation du parc (une journée de suivi tous les deux ans pendant toute la durée de vie du parc). Les suivis permettant de vérifier le maintien voire le développement des habitats naturels et des espèces à enjeu au sein du parc et des OLD sont intégrés à la mesure de suivis écologiques (mesure d'accompagnement n°5).

#### Mesure de réduction n°2 : Adaptation du calendrier des travaux à la phénologie des espèces

Afin de réduire au maximum le risque de destruction d'individus sur l'emprise du projet et le risque

de perturbation de la reproduction sur l'emprise du projet et sur les milieux naturels adjacents, les travaux seront effectués sous le contrôle d'un écologue selon le calendrier suivant :

- L'abattage des arbres devra avoir lieu entre début septembre et début novembre ;
- Les autres travaux lourds (sondages archéologiques, défrichage, mulching, extraction du bois, terrassement, construction des ouvrages, etc.) devront débuter entre le début septembre et la fin février. Dans le cas contraire (travaux discontinus ayant permis la repousse de la végétation par exemple), les travaux devront être effectués hors période de reproduction des espèces présentes sur la zone de projet.

Le contrôle et la garantie de réalisation de cette mesure sont intégrés à la mesure de suivi de chantier (mesure d'accompagnement n°1).

### Mesure de réduction n°3 : Localisation de l'aire de vie du chantier à l'intérieur de l'emprise de la centrale photovoltaïque

La base vie du chantier, d'une surface d'environ 1 000 m<sup>2</sup>, sera située au sein de l'emprise du projet de parc photovoltaïque, de même que les autres éléments du chantier (aire de retournement des engins, aire de stockage des matériaux, matériel, engins, stationnement véhicules du personnel, etc.).

Au niveau de cette base vie, l'artificialisation des sols sera limitée en n'empierrant que les surfaces nécessaires aux travaux ; en retirant la totalité des empierrements utilisés uniquement pour la phase de travaux (base vie, zones de stockage, plateformes de retournement des camions, etc.) ; en plaçant un géotextile sous les empierrements devant être supprimés en fin de chantier afin de faciliter le retrait de la totalité des matériaux importés et d'anticiper le risque de pollution ; en limitant l'emprise de la phase chantier en utilisant uniquement l'emprise du projet pour l'installation de la base vie.

Cette obligation sera inscrite aux dossiers de consultation des entreprises (DCE).

Si un élément de chantier doit être localisé à l'extérieur de l'emprise du projet, l'emplacement sera choisi avec l'écologue en charge du suivi de chantier et devra faire l'objet d'une validation préalable de la part de la DREAL. Les secteurs les moins impactants pour la faune et la flore seront alors sélectionnés, sur la base du diagnostic écologique et de l'avis de l'écologue. Une validation auprès des services de l'État sera demandée.

Cette mesure nécessite un suivi de vérification par le coordinateur en écologie qui réalise le suivi de chantier.

### Mesure de réduction n°4 : Matérialisation des zones écologiques préservées (cf. annexe n°6)

Les zones bénéficiant de mesures d'évitement feront l'objet, en amont du démarrage du chantier et sous le contrôle d'un écologue, d'une matérialisation forte (barrière de chantier haute visibilité et affichages d'alerte), qui sera vérifiée régulièrement et maintenue pleinement fonctionnelle pendant toute la durée de réalisation du chantier. Tous ces éléments devront être récupérés en fin de chantier.

Le vallon central sera protégé par une clôture permanente – mais perméable à la faune – mise en place, à une distance de 5 m des premiers panneaux, dès le début des travaux. Un panneau sera disposé à chacune des entrées signalant l'interdiction de pénétrer.

La présence et les contraintes liées à la présence de plantes protégées seront inscrites aux cahiers des charges des Dossiers de Consultation des Entreprises pour toutes les entreprises, y compris les sous-traitants.

En cas de non-respect de ces zones et/ou de destruction non programmée d'espèce protégée, la destruction, constatée par le référent en charge du suivi de chantier (cf. mesure d'accompagnement n°1), fera l'objet d'une information immédiate à la DREAL par le référent.

La personne en charge du suivi de chantier assurera le suivi du maintien du balisage durant la période des travaux.

#### Mesure de réduction n°5 : Perméabilité des clôtures entourant les différentes parties du parc

Pour permettre le passage de la petite faune susceptible de s'installer ou de transiter sur le site en exploitation, des trouées seront réalisées dans le grillage clôturant le site, tous les 20 m à la base du grillage, au niveau du sol, en supprimant des mailles de façon à obtenir des vides d'a minima 20 cm x 20 cm.

De plus, afin de faciliter le transit de la petite faune, le grillage sera relevé de 5 cm par rapport au sol au minimum.

Cette mesure devra être réalisée dès la pose de la clôture.

Les suivis de la bonne réalisation de ces passages à faune et de leurs bonnes utilisations par les espèces sont intégrés à la mesure de suivi de chantier (cf. mesure d'accompagnement n°1).

#### Mesure de réduction n°6 : Humidification du sol en phase travaux afin de limiter la dispersion de poussières

La circulation importante liée au projet et la mise à nu des emprises du projet induisent un risque élevé de levées de poussières lors d'épisodes secs, pouvant provoquer une dégradation de plantes protégées, des plantes-hôtes d'insectes patrimoniaux, ainsi que la destruction de pontes d'insectes protégées par dessiccation des œufs.

En cas de réalisation des travaux par temps sec et/ou venteux, il conviendra d'arroser régulièrement les pistes d'accès au site ainsi que les emprises des travaux situées à proximité des secteurs à enjeux forts. La fréquence d'arrosage sera définie avec l'écologue chargé du suivi des travaux selon les conditions météorologiques, elle devra être suffisante pour éviter les levées de poussières lors de la circulation des engins et des travaux. L'eau utilisée pour cet arrosage ne devra en aucun cas être prélevée par pompage au sein d'un milieu naturel, mais provenir plutôt d'un captage ou d'un réseau de distribution.

La vitesse de circulation sera limitée à 20 km/h au sein du chantier pour réduire également les levées de poussières.

Le contrôle et la garantie de réalisation de cette mesure sont intégrés à la mesure d'accompagnement n°1.

#### Mesure de réduction n°7 : Gestion raisonnée des végétations à l'intérieur des parcs photovoltaïques

Les parcs photovoltaïques ne seront pasensemencés afin de laisser la banque de graine présente dans le sol s'exprimer. Aucun apport d'espèce exogène ne sera fait.

Afin de limiter une croissance de végétation pénalisante pour l'efficacité des structures photovoltaïques et la sécurité des installations, la gestion des parcs photovoltaïques sera réalisée comme suit :

- Aucun produit phytocide ne sera utilisé pour l'entretien de son site ;
- Aucune gestion particulière du sol (pâturage ou fauche) ne sera réalisée la première année suivant la fin de chantier. A partir de la seconde année, un pâturage ovin annuel sera mis en place en fin d'automne pour la première session. Les années suivantes, le pâturage sera affiné en fonction de la repousse. Il conviendra de conserver une souplesse dans la convention avec l'éleveur afin de faire évoluer à la hausse ou à la baisse l'intensité du pâturage (nombre de journées/brebis/ha ou durée de pâturage) afin d'adapter ce pâturage à la végétation herbacée du site. A partir de la 4<sup>e</sup> année, en fonction du développement de la végétation, une augmentation du pâturage pourra être envisagée avec la validation et le suivi d'un botaniste ;
- Au besoin, une intervention mécanique sera réalisée sur certains secteurs. La première année, il n'y aura aucune gestion particulière du sol. Une fauche tardive annuelle pourra intervenir à partir du mois d'août (si possible avant novembre, mais elle pourra au besoin être réalisée

jusqu'au mois de janvier de l'année suivante), après la reproduction de la majorité des espèces de faune et de flore et pour ne pas perturber l'hivernage de la petite faune dans la strate herbacée. Les produits de fauche seront conservés *in-situ*, au sol, les trois premières années afin de faciliter l'ensemencement naturel du sol (il est donc essentiel de prévoir une fauche tardive après la montée en graine des plantes). Les années suivantes (année 4 et plus), les produits de la fauche seront extraits de la zone s'ils constituent des volumes importants, de manière à éviter le sur-enrichissement du sol (sauf couvert végétal encore insuffisant).

L'objectif de performance est d'obtenir à la quatrième année une couverture végétale bien développée constituée d'espèces locales (absence d'espèces invasives) avec un pâturage extensif.

Un suivi régulier du couvert végétal (les trois premières années puis régulièrement tous les 4 à 5 ans) sera réalisé afin de contrôler son bon développement (notamment absence d'espèces invasives) et si nécessaire préconiser un ensemencement complémentaire avec des essences locales.

En cas de réensemencement nécessaire, la palette végétale suivante, en utilisant les essences labellisées végétal local, sera respectée : Agrostide, Lotier corniculé, Dactyle, *Bromus arvensis*, Fétuque élevée, *Bromus erectus*, Fétuque Ovine, *Plantago lanceolata*, Fétuque rouge Traçante, *Sanguisorba minor*, Sainfoin, *Salvia pratensis*, Trèfle Blanc nain, *Trifolium montanum*, Ray Grass Anglais, *Trifolium medium*, *Leucan themum ircutianum*, *Daucus carota*.

Cet ensemencement pourra être complété par d'autres espèces herbacées labellisées végétal local et inventoriées sur la zone d'étude.

L'évaluation de l'utilisation des espaces herbacés entre les panneaux par la faune étant intégrée au suivi (mesure d'accompagnement n°5), les comptes rendus de ce dernier feront état de l'efficacité ou de l'inefficacité de la mesure.

#### Mesure de réduction n°8 : Obstruction du sommet des poteaux

Afin d'éviter la mortalité d'oiseaux chutant dans les poteaux creux, le sommet des poteaux disposés autour des parcs (clôture, caméras etc.) seront obstrués par un dispositif pérenne qui sera vérifié et maintenu fonctionnel pendant la durée d'exploitation du parc.

Le contrôle et la garantie de réalisation de cette mesure sont intégrés à la mesure d'accompagnement n°1.

#### Mesure de réduction n°9 : Prise en compte des milieux naturels lors des sondages archéologiques

Avant démarrage des travaux, des sondages archéologiques pourront éventuellement avoir lieu sur la zone d'emprise selon les prescriptions de l'Institut National de la Recherche Archéologique Préventive.

Le cas échéant, le Maître d'ouvrage fournira aux entreprises de sondage archéologique un cahier des charges indiquant les consignes suivantes :

- Respecter le calendrier écologique ;
- Intervenir après la mise en place des rubalises et des clôtures de chantiers matérialisant les secteurs à enjeux (cf. mesure de réduction n°4) ;
- Ne pas intervenir en dehors de la zone d'emprise du projet ;
- Respecter les milieux naturels adjacents, en particulier les zones à enjeux matérialisées (cf. mesure de réduction n°4) ; ne pas pénétrer sur les chemins bloqués par des barrières, ne pas sortir des chemins, etc. ;
- Lors du creusement des tranchées, séparer les terres végétales (30 premiers centimètres du sol) des terres minérales ; reconstituer ensuite le sol en suivant son organisation originelle (déposer d'abord les terres minérales et étaler ensuite les terres végétales par-dessus).

Cette mesure nécessite un suivi de vérification par le coordinateur en écologie qui réalise le suivi de chantier.

Le contrôle et la garantie de réalisation de cette mesure sont intégrés à la mesure d'accompagnement n°1 de suivi de chantier.

#### Mesure de réduction n°10 : Conduite de chantier en milieu naturel

Afin de limiter l'impact de la phase travaux du projet sur l'état de conservation du site et des milieux naturels adjacents, les prescriptions techniques suivantes seront mises en œuvres :

- Afin de limiter l'artificialisation des sols, l'empierrement des sols sera strictement limité aux surfaces nécessaires aux travaux ; la totalité des empierrements utilisés uniquement pour la phase de travaux seront retirés en fin de chantier ; un géotextile sera placé, sous les empierrements devant être supprimés en fin de chantier, afin de faciliter le retrait de la totalité des matériaux importés, voire anticiper le risque de pollution ;
- Afin de prévenir tout risque de pollution lié à l'intervention des véhicules et engins de travaux, l'ensemble du personnel de chantier sera sensibilisé aux risques de pollutions, aux mesures de préventions à mettre en place et aux procédures de gestion des pollutions à appliquer ; une veille quotidienne du bon état mécanique des engins, véhicules et matériels sera réalisée ; chaque engin sera équipé d'un kit anti-pollution adapté et proportionné aux caractéristiques de l'engin ; une procédure de gestion des pollutions immédiate et efficace en cas de constat sera mise en œuvre ; tous les contenants de produits polluants (hydrocarbures, huiles, produits toxiques, etc.) seront placés dans des bacs étanches ; les ravitaillements en carburant seront réalisés uniquement sur une plateforme technique équipée d'un système de récupération des liquides ou dans un bac de rétention souple, proportionnés aux véhicules et engins ravitaillés, mis en place en priorité au lancement du chantier ;
- Afin de limiter le risque de pollution lié à la gestion des déchets du chantier, des conteneurs à déchets sur le chantier seront disposés et le dépôt de déchets au sol (cartons, sacs et bouteilles plastiques, restes de pique-nique, mégots de cigarettes, etc.) sera interdit ; des actions quotidiennes de ramassage de déchets sur l'emprise du chantier et ses abords seront réalisées, et ce durant toute la durée du chantier ;
- Afin de prévenir l'introduction d'espèces exogènes, les matériaux acheminés sur le chantier seront issus de carrières, en interdisant toute utilisation de produits recyclés ou réutilisés (bitumes et bétons recyclés, terres de remblais, etc.) ; les véhicules et engins intervenant seront parfaitement propres, lavés avant leur arrivée sur site et totalement dépourvus de terre, que ce soit sur les chenilles ou les roues, sur la carrosserie ou sur les outils (lames, godets, etc.).

Le suivi de ces mesures sera réalisé lors du suivi de chantier par un coordinateur environnement.

Le contrôle et la garantie de réalisation de cette mesure sont intégrés à la mesure d'accompagnement de suivi de chantier.

#### Mesure de réduction n°11 : Limitation du travail du sol et préservation de la végétation au niveau du parc

Afin de limiter l'impact de la phase travaux du projet sur les sols et la végétation au niveau du parc, les prescriptions techniques suivantes seront mises en œuvres :

- Sur les secteurs de pelouses (y compris les pelouses ponctuées de quelques arbres), le travail du sol sera réduit au strict nécessaire. Pour la phase dessouchage, les arbres seront coupés à une hauteur minimale de 30 cm par rapport au niveau du sol, de sorte à permettre l'identification rapide des souches lors du dessouchage ; les souches seront retirées à l'aide d'une pelle à roues, par des interventions ponctuelles ciblées et en limitant au maximum la perturbation des sols et de la végétation herbacée en place ; elles seront évacuées en dehors des zones de pelouses vers les zones initialement boisées pour broyage (aucun broyage de souches possible sur les secteurs de pelouse). Pour la phase construction, le travail du sol se

limitera à la création des tranchées et des fosses des postes électriques, ainsi qu'aux travaux de fixation des pieux (forage ou battage) ; les travaux de nivellement ou de terrassement seront proscrits ; le stockage de matériaux susceptibles d'entraîner une dégradation de la strate herbacée lors de leur dépôt ou de leur retrait (pierres, graviers, sables, etc.) seront proscrits sur les secteurs de pelouses.

- Sur les secteurs boisés, les arbres seront coupés à 10 cm du sol ; les branches et troncs de diamètres supérieurs à 10 cm seront extraits en privilégiant au maximum le bûcheronnage et en limitant strictement le broyage ; les produits de coupe de diamètres inférieurs à 10 cm seront disposés en lignes et broyés sur place ; le dessouchage sera réalisé à l'aide d'une pelle mécanique équipée d'un godet à dents, en griffant le sol sans creuser, c'est-à-dire en laissant pénétrer uniquement les dents du godet ; les souches seront déracinées en tirant dessus à l'aide du godet, sans creuser (sauf exception de souches de taille trop importante pour être simplement tirées) ; les souches seront disposées en andains, broyées et extraites ; le mulching est prohibé.

Le suivi de ces mesures sera réalisé lors du suivi de chantier par un coordinateur environnement.

Le contrôle et la garantie de réalisation de cette mesure sont intégrés à la mesure d'accompagnement n°1 de suivi de chantier.

#### Mesure de réduction n°12 : Remise en état des zones impactées par le chantier

Afin de restaurer des milieux naturels les plus proches possibles de ceux présents initialement, les prescriptions techniques suivantes seront mises en œuvres :

- A l'issue des travaux, toutes les zones utilisées au cours du chantier mais n'étant pas vouée à être exploitée par la suite devront être intégralement renaturées, y compris celles situées à l'intérieur de l'emprise du projet ;
- Différentes actions de renaturation seront à mettre en œuvre sur le site. Sur les zones non remaniées mais compactées par le passage répété des engins, le sol sera décompacté sur une profondeur d'environ 30 cm. Sur les zones fortement remaniées (déblai ou remblai), une couche de terres végétales continue sera déposée sur une épaisseur minimale de 20 cm ; les terres végétales devront être de préférence issues du décapage préalable aux travaux de déblai/remblai ; le cas échéant, ces terres devront présenter les caractéristiques adéquates pour permettre le développement des milieux naturels souhaités et être dépourvues d'espèces végétales envahissantes. Sur les zones engravées uniquement pour la phase chantier, un géotextile sera disposé avant l'aménagement de ces zones et notamment avant la pose de graviers ; l'intégralité des engravements sera retirée et évacuée, ainsi que le géotextile positionné sous l'engravement ; les terres végétales décapées préalablement à la pose des engravements (ces terres devront être stockées en tas ou en merlons lors du décaissement des zones engravées) seront déposées en veillant à compacter le moins possible la couche de terres végétales (au besoin réaliser un décompactage).

L'objectif de performance est d'obtenir une renaturation au sein de l'emprise du site avec la présence d'une couverture herbacée la plus naturelle possible.

Le suivi de performance de cette mesure est intégré à la mesure d'accompagnement n°1 de suivi de chantier.

Le contrôle et la garantie de réalisation de cette mesure sont intégrés à la mesure de suivi de chantier.

#### Mesure de réduction n°13 : Gestion des eaux de ruissellement en phase chantier

Plusieurs cours d'eau et zones humides situés en contrebas de l'emprise du projet constituent des milieux naturels à fort enjeu, fortement vulnérables à toute perturbation pouvant émaner des travaux d'aménagement, et notamment à l'écoulement des eaux de ruissellement, des fines et d'éventuels



produits polluants issus du chantier (huiles, hydrocarbures, etc.).

Lors du chantier, les travaux de défrichage et de terrassement induit un risque élevé d'érosion des sols et de transport de terre lors d'épisodes pluvieux, avec notamment le déplacement de particules fines par les eaux de ruissellement. La présence de nombreux engins induit également un risque de pollution accidentelle.

Afin d'éviter tout risque d'écoulement d'eaux contaminées vers les zones humides en contrebas et notamment les cours d'eau des dispositifs de récupération et d'infiltration des eaux de ruissellement seront installés sur les zones à risque.

#### Mesure de réduction n°14 : Abattage de moindre impact des arbres-gîtes potentiels

Afin de réduire le risque de destruction d'individus de chiroptères ou d'oiseaux lors des travaux de défrichage, les prescriptions techniques suivantes seront mises en œuvres :

- Préalablement à l'intervention, une implantation précise des limites de l'emprise du projet devra être réalisée par un géomètre afin de permettre l'identification précise des arbres-gîtes potentiels ne pouvant être conservés du fait de la réalisation du projet. Un expert chiroptérologue identifiera l'ensemble des arbres-gîtes potentiels situés au sein de l'emprise, et réalisera un marquage de ces arbres au traceur forestier ainsi qu'un point GPS permettant l'établissement d'une carte de localisation des arbres visés par l'opération. Cette carte sera ensuite transmise aux entreprises. A cette étape, une analyse sera portée sur les arbres en limite d'emprise afin d'évaluer la possibilité éventuelle de les conserver ;
- L'abattage des arbres-gîtes potentiels devra être réalisé uniquement entre début septembre et fin octobre, soit en dehors des périodes d'hivernation et de reproduction des chiroptères et des oiseaux cavicoles ;
- La méthode d'abattage de moindre impact devra être mise en œuvre sous la coordination d'un écologue qui sera présent lors de ces opérations, en respectant les préconisations suivantes : saisie de l'arbre à l'aide d'un porteur forestier ou d'une pelle mécanique équipée d'une pince, permettant l'accompagnement de la chute de l'arbre (éviter une chute brusque) ; coupe des arbres au ras du sol à l'aide d'une tronçonneuse (abatteuse à proscrire), sans ébranchage préalable ; contrôle par un expert chiroptérologue de la présence de chiroptères et d'oiseaux cavicoles au sein des cavités, fissures et écorces décollées des arbres abattus ; maintien des arbres au sol pendant une durée minimale de 48 heures, sans ébranchage ni débitage ; ébranchage, débitage et évacuation des bois à l'issue du délai minimal de 48 heures.

Cette mesure nécessite un suivi de vérification par le chiroptérologue en charge de la mission.

#### Mesure de réduction n°15 : Préservation des boisements clairs et matures favorables à la présence de gîtes de chauves-souris arboricoles

La plupart des boisements matures favorables à la présence de gîtes de chauves-souris arboricoles sont situés à l'extérieur de l'emprise de la centrale photovoltaïque (cf. annexe n°7). De plus, la majorité des arbres-gîtes potentiels pour les chiroptères est évitée par le projet (16 parmi 22 arbres à enjeu modéré et 64 parmi 75 arbres à enjeu faible). Toutefois, quelques arbres-gîtes et une partie des boisements matures seront impactés par le projet. Afin de limiter les impacts sur les chiroptères arboricoles, les arbres-gîtes devront être identifiés clairement en particulier au sein des OLD (cf. mesure de réduction n°1 relative au plan écologique de débroussaillage) afin d'être conservés. Les arbres-gîtes qui seront coupés au sein de la zone projet le seront dans le cadre strict de la mesure de réduction n°14 d'abattage de moindre impact des arbres-gîtes potentiels.

Le maintien et la protection de ces secteurs de présence de ces espèces devront être intégrés au plan d'aménagement forestier de l'ONF lors de son actualisation.

L'objectif de performance de la mesure est de maintenir les boisements matures favorables à la présence de gîtes de chauves-souris arboricoles situés en dehors du projet et des OLD et de préserver

les arbres-gîtes au sein des OLD en les identifiant clairement en amont.

Le suivi de performance consistera à vérifier le maintien et l'absence de toute dégradation des boisements matures à proximité immédiate de la zone projet ainsi que la préservation des arbres-gîtes au sein des OLD (mesures de mise en œuvre du plan écologique de débroussaillage et de mise en défens des enjeux écologiques). De plus, un suivi de l'utilisation des milieux adjacents au projet, des OLD et des zones de présence des arbres-gîtes sera réalisé (mesure d'accompagnement n°5 relative aux suivis écologiques).

La préservation de la majeure partie des boisements matures et des arbres-gîtes est intégrée aux mesures de mise en défens, suivi de chantier et plan écologique de débroussaillage.

Le contrôle et la garantie de réalisation de cette mesure sont intégrés à la mesure d'accompagnement n°1 de suivi de chantier.

### **3.2.- Mesures d'accompagnement et de suivi**

#### Mesure d'accompagnement n°1 : Suivi de chantier

Afin d'accompagner la Maîtrise d'ouvrage et les entreprises de travaux dans l'application des mesures écologiques prescrites dans le cadre du présent arrêté, une assistance écologique sera présente tout au long du chantier pour assurer la bonne mise en œuvre des mesures de réduction, de compensation et d'accompagnement.

Le Maître d'ouvrage devra recourir à un coordonnateur environnemental chargé de garantir le respect de la réglementation et la cohérence entre le contexte écologique spécifique et les opérations de travaux projetées.

Cette mission comportera deux volets parallèles :

- Une assistance auprès du Maître d'ouvrage pour l'intégration des préconisations environnementales dans la conception du projet et dans les documents de consultations des entreprises, l'assistance à l'analyse des offres, la sensibilisation environnementale et la formation du personnel de chantier, la participation aux processus décisionnels relatifs à l'environnement au cours du chantier. Un cahier des engagements écologiques synthétisant de manière technique et pratique l'ensemble des mesures et prescriptions définies au travers des différentes études environnementales réglementaires devra être établi par le coordinateur en écologie en amont du chantier, validé par le maître d'ouvrage et transmis à l'ensemble des entreprises intervenant dans le projet. Des engagements complémentaires pourront être préconisés au travers de ce cahier afin de répondre aux éventuelles problématiques identifiées lors de la phase préparatoire du chantier ;
- Un contrôle environnemental extérieur des travaux visant à s'assurer de la mise en œuvre des préconisations environnementales du marché, à relever les non-conformités éventuelles et proposer des mesures correctives et à réaliser la traçabilité des actions environnementales sur la période du chantier. Ce contrôle sera réalisé, selon la sensibilité des travaux, à un rythme hebdomadaire, bimensuel ou mensuel. La fréquence de ces visites devra être ajustée en fonction du risque d'impact écologique de chaque phase de travaux. Les phases de défrichage et de terrassement devront notamment faire l'objet d'un suivi rigoureux. Chaque visite fera l'objet d'un compte-rendu synthétique et illustré présentant l'objet de la visite et les constats réalisés. Les compte-rendus seront adressés en temps réel à la maîtrise d'ouvrage et à la DREAL PACA.

La coordination environnementale, réalisée par un ingénieur écologue expérimenté, assistera le Maître d'ouvrage dans la mise en place et la réalisation d'une démarche de qualité environnementale en amont des travaux, en période préparatoire, en phase chantier, en bilan post-travaux. Le coordinateur en écologie réalisera enfin une visite de contrôle programmée un an après la remise du chantier, visant à contrôler le bon état du site et des zones écologiques sensibles attenantes, après une

année d'exploitation ; contrôler le bon état des aménagements écologiques (gîtes à petite faune, etc.) ; vérifier l'absence de problématiques d'érosion susceptibles de polluer les milieux aquatiques en aval ; évaluer la qualité de la reprise de végétation au sein des emprises du projet ; etc.

Un compte rendu de cette visite sera établi à destination de la maîtrise d'ouvrage et des services d'Etat, précisant la conformité du projet avec les engagements environnementaux à délai d'un an après travaux et indiquant les éventuels points à traiter pour atteindre les obligations et objectifs définis aux études environnementales réglementaires.

Conformément aux engagements du Maître d'ouvrage, en cas de manquement aux obligations inscrites dans le cahier des engagements, les entreprises seront sanctionnées financièrement. Le montant des sanctions financières sera fonction de la gravité des faits :

- Sanction financière correspondant à 1 % du marché de l'entreprise, avec un minimum de 500 € HT pour une infraction mineure (ex : sorties des emprises, petite pollution (tache d'huile), etc.) ;
- Sanction financière correspondant à 5 % du marché de l'entreprise, avec un minimum de 3 000 € HT pour une infraction importante (ex : destruction d'habitats sensibles, destruction d'individus d'espèces à enjeu, pollution moyenne, etc.) ;
- Sanction financière correspondant à 10 % du marché de l'entreprise, avec un minimum de 5 000 € HT pour une infraction majeure (ex : destruction d'une surface importante d'habitats sensibles, destruction d'individus d'espèces à enjeu, pollution conséquente, etc.).

Ces sanctions ne se substituent pas aux sanctions prévues par la loi.

L'ensemble des sommes récoltées viendra alimenter un fond écologique rattaché au projet. Le montant total de ce fond écologique sera utilisé pour réaliser des actions à destination des enjeux écologiques impactés par les manquements lors du chantier. Une réunion sera organisée à l'issue du chantier afin de déterminer la destination de l'ensemble des sommes récoltées dans ce fond. Seront associés à cette réunion un représentant de la commune de Séranon, la personne en charge de la coordination de l'application des mesures, un référent d'une structure associative locale à vocation d'étude et de protection de la nature, un référent du service patrimoine naturel de la DREAL PACA, un référent du service patrimoine naturel de la DDTM des Alpes-Maritimes.

Les indicateurs de réalisation de cette mesure sont :

- Les cahiers des charges de travaux, d'aménagement et de gestion incluant les différentes mesures prescrites dans le présent arrêté ;
- Les rapports et préconisations de l'écologue ;
- Les rapports de suivis des mesures environnementales en phase chantier et post-chantier.

#### Mesure d'accompagnement n°2 : Coordination de l'application des mesures d'ingénierie écologique

Afin d'assurer l'engagement du maître d'ouvrage sur la mise en œuvre de l'ensemble des mesures d'évitement, de réduction et de compensation des impacts du projet sur la biodiversité et les espèces protégées, une anticipation adaptée et des compétences en matière de génie écologique sont requises. La mise en œuvre du cahier de mesures en faveur de la biodiversité sera envisagée dès la fin de l'instruction des dossiers réglementaires afin d'anticiper la réalisation de certaines actions urgentes. Elle se découpe comme suit :

- Planification fine des actions, en particulier selon l'échéancier de travaux (1 jour au lancement) ;
- Recherche de prestataires (enjeux écologiques) au besoin (1 jour) ;
- Mise en œuvre et coordination des actions et vérification de la bonne réalisation des mesures (en particulier du pâturage et du suivi écologique) (2 jours tous les deux ans) ;
- Compilation des comptes rendus, rapports et bilans (1 jours tous les deux ans) ;

- Coordination des suivis écologiques et divers aménagements (1 jour tous les deux ans) ;
- Suivis et encadrement de la remise en état en fin d'exploitation (fonction du projet en fin d'exploitation) ;
- Établissement de synthèses (fonction du besoin) ;
- Etc.

Le coordinateur a la charge de la transmission des comptes rendus, rapports et bilans aux services compétents, en particulier à la DREAL.

### Mesure d'accompagnement n°3 : Déplacement de l'Épervière du Jura et de l'Orchis de Spitzel

Une station d'une espèce rare à l'échelle nationale et des Alpes-Maritimes, l'Épervière du Jura, est présente sur la zone de projet (partie nord-ouest). De la même manière, un pied d'orchidée protégé, l'Orchis de Spitzel est présent sur la zone projet (sud-ouest).

Afin d'éviter leur destruction directe et permettre un éventuel développement de ces espèces sur les secteurs adjacents, leur déplacement sera expérimenté selon les prescriptions suivantes, sous le contrôle d'un botaniste :

- Concernant l'Épervière du jura, celle-ci ne sera certainement pas en fleur lors des travaux, ce sera la banque de graines du sol qui sera déplacée. Un tas de terre de 2 m de côté et de 30 cm de profondeur minimum sera prélevé à l'aide d'une mini pelle à l'endroit exact (cf. annexe n°8) où a été observée l'espèce en 2016. Cette opération sera réalisée au début des travaux, dès l'arrivée des engins sur la zone de chantier. Le tas de terre sera déposé sur le secteur encerclé de rouge sur la carte (cf. annexe n°8), en particulier sur une zone présentant des conditions optimales pour le développement de la plante (boisement clair, au niveau d'une pelouse ou ourlet basophile). La motte de terre sera déplacée sur son lieu de transplantation à l'aide d'une brouette de manière à éviter le passage d'engins lourds au sein des milieux naturels ;
- Concernant l'Orchis de Spitzel, un tas de terre de 50 cm de côté et de profondeur minimum sera prélevé à l'aide d'une mini pelle à l'endroit exact (cf. annexe n°8) où a été observée l'espèce en 2022. Cette opération sera réalisée au début des travaux, dès l'arrivée des engins sur la zone de chantier. Le tas de terre sera déposé sur le secteur encerclé de rouge sur la carte (cf. annexe n°8), en particulier sur une zone présentant des conditions optimales pour le développement de la plante (boisement de pinèdes orienté nord). La motte de terre sera déplacée sur son lieu de transplantation à l'aide d'une brouette de manière à éviter le passage d'engins lourds au sein des milieux naturels.

Les objectifs de performances visent donc le déplacement de deux espèces de plantes patrimoniales.

Un suivi de performance sera mis en œuvre pour ces deux espèces : un botaniste ayant des connaissances solides de ces espèces effectuera un passage tous les ans afin d'évaluer la réussite de la mesure et le développement des plants déplacés. Les résultats seront transmis sous forme d'un compte rendu à la DREAL et au Conservatoire Botanique National.

Le contrôle et la garantie de réalisation de cette mesure sont intégrés à la mesure d'accompagnement n°1 relative au suivi de chantier.

### Mesure d'accompagnement n°4 : Installation de gîtes favorables aux reptiles et à la petite faune

Afin de favoriser le maintien des populations locales de reptiles, *a minima* 20 gîtes artificiels, constitués de pierres issues de l'excavation des matériaux ou apports de pierres de pays, favorables aux reptiles et plus largement à la petite faune, seront créés dans et à proximité de l'emprise du projet.

Ces gîtes seront disposés à l'intérieur de l'enceinte des parcs et au sein des OLD, en veillant à ce qu'ils ne gênent pas l'exploitation. Les secteurs éloignés des boisements ou situés en lisière seront à

viser en priorité. Ces tas de pierres seront constitués au plus tôt durant les travaux, afin de créer des refuges qui pourront être utilisés par les individus pendant les travaux les plus impactant (modelage du sol, création des tranchées, etc.). Autant que possible, les matériaux issus du chantier seront utilisés.

L'écologue en charge du suivi de chantier veillera à la localisation de ces gîtes hors zones de présence d'espèces floristiques ou de plantes-hôtes d'insectes patrimoniaux ou protégés et visera à établir un réseau cohérent et fonctionnel.

En cas de mise en place de gîte au sein de secteur sensible, les ouvriers devront obligatoirement être accompagnés de l'écologue.

Cette mesure nécessite un suivi de vérification par le coordinateur en écologie qui réalise le suivi de chantier. Le contrôle et la garantie de réalisation de cette mesure sont intégrés à la mesure de suivi de chantier.

### Mesure d'accompagnement n°5 : Suivis écologiques

Plusieurs stations d'espèces végétales et animales patrimoniales sont concernées par le projet, et en particulier par les secteurs de débroussaillage réglementaire.

Afin de s'assurer du maintien de ces populations sur le secteur, des suivis écologiques pour chacun des groupes naturalistes principalement impactés par le projet (flore, insectes, chauves-souris) seront mis en place durant 30 ans sur l'emprise du projet et les secteurs débroussaillés.

Les suivis seront réalisés par des spécialistes dans chacun des groupes naturalistes visés. Leurs objectifs sont d'évaluer le maintien et l'évolution des populations des espèces impactées par le projet sur le secteur.

Pour chaque année de suivi, les informations suivantes seront recherchées pour chacune des espèces citées ci-dessous :

- Pour la flore (Pissenlit à bractées ciliées, Daphné camélée, Epervière à feuilles de Laitue, Epervière du Jura, Orchis de Spitzel) : 4 passages minimum sur les mois de mai à août (soit une visite par mois ; comptage et localisation précise des pieds ; évaluation et cartographie des surfaces d'habitats favorables à l'espèce ; évaluation de l'état des populations ; évolution des populations comparé aux suivis précédents ;
- Pour les insectes (Damier de la Succise) : comptage et localisation précise des stations de reproduction avérées et potentielles ; évaluation et cartographie des surfaces d'habitats favorables à l'espèce ; évaluation de l'état des populations ; évolution des populations comparées aux suivis précédents ;
- Pour les chauves-souris (Barbastelle d'Europe, Grande Noctule, Petit Rhinolophe, etc.) : mise en place d'enregistreurs fixes pendant deux nuits (protocole Vigie-chiro) et en plusieurs points, 1<sup>er</sup> passage aura lieu entre le 15 juin et le 31 juillet et le second entre le 15 août et le 30 septembre ; nombre de contacts sur les différents milieux du site ; surface d'habitats favorables (potentiel de présence de gîtes arboricoles notamment) ; axes de déplacement ; comportement sur le site ; évolution des populations et des habitats favorables aux espèces comparés aux suivis précédents ;
- Pour les reptiles et amphibiens : l'ensemble des espèces identifiées seront suivies et notamment les gîtes à reptiles qui seront installés dans le cadre de l'étude. Pour les reptiles, le protocole « *POP Reptiles* » par détection à vue et avec plaques sera mis en place. Deux passages seront nécessaires et auront lieu par an entre mars et juin pour avoir une vision globale du cortège local d'espèces. Pour les amphibiens, deux passages nocturnes par an seront nécessaires.
- Pour les oiseaux : l'ensemble des espèces seront suivies ; 3 passages diurnes en période nuptiale (mars/avril pour les nicheurs précoces, mai et juin pour les nicheurs tardifs).

Un suivi du pâturage sera mis en place sur les secteurs pâturés à l'intérieur du parc. Il permettra d'évaluer l'efficacité de l'activité pastorale et son adaptation aux milieux concernés.

Un état 0 sera réalisé au sein du parc et sur les pourtours à n+0 (date de fin de chantier). De plus une zone témoin à proximité sera définie au moment de cet état 0.

Les suivis faunes / flore se poursuivront ensuite durant les années n+1, n+3, n+5, n+12, n+15, n+20, n+25 et n+30 en comparant la zone d'étude du parc et la zone témoin. Les suivis relatifs au déplacement de l'Épervière du Jura et de l'Orchis de Spitzel seront réalisés de manière annuelle sur une période de 30 ans.

Les comptes rendus de chacun des suivis seront transmis à la DREAL par le Maître d'ouvrage.

#### Mesure d'accompagnement n°6 : Réalisation d'études scientifiques visant à améliorer les connaissances sur la Grande Noctule

- Cette mesure concerne la réalisation d'études scientifiques visant la caractérisation de la population et l'amélioration des connaissances sur la Grande Noctule dans le secteur :
- une étude acoustique, visant à mieux identifier l'aire vitale de l'espèce sur le secteur et à mieux appréhender son utilisation du secteur. Elle permettra notamment d'orienter les deux études suivantes. Des détecteurs automatiques (au minimum 6 à chaque passage) seront disposés en plusieurs endroits pendant les 3 périodes du cycle biologique de l'espèce (transit printanier, mise-bas et reproduction, transit automnal). Un réglage des détecteurs sera nécessaire pour les adapter aux bandes de fréquences des chants émis par la Grande Noctule. Cette étude sera réalisée par un chiroptérologue ;
- une recherche à vue (et à l'aide de détecteurs manuels), menée en parallèle, mobilisant plusieurs personnes, et visant à repérer les directions prises par les individus sortant et entrant au gîte. Les différentes observations permettront de remonter jusqu'au (ou aux) gîte(s) de l'espèce. Cette étude, couplée à la précédente, a pour objectif d'identifier le ou les gîtes de la population. Elle nécessite l'intervention d'une équipe de 10 à 20 personnes au minimum sur 3 soirées au minimum. Pour ceci, l'intervention d'un groupe d'étudiants (BTS GPN par exemple) ou associatif accompagné par 2 chiroptérologues sera envisagé ;
- une étude par capture d'individus en sortie de gîte, à réaliser si un ou des gîtes de la Grande Noctule ont été mis en évidence lors des études précédentes. L'objectif de cette étude est de caractériser la population du secteur : sexe des individus, statut (reproducteur ou non), âge, nombre, etc. La pose de GPS sur 3 individus minimum est à prévoir : le suivi permettra également de connaître le domaine vital (sites de chasse, distance au gîte, utilisation de gîtes satellite, etc.). Cette étude sera réalisée par une équipe de chiroptérologues, en possession d'autorisations de capture qui aura fait l'objet en amont d'une demande sur la plateforme Coordination et l'Animation de la Capture des Chiroptères (plateforme CACCHI).

L'ensemble des données récoltées lors de ces études sera transmis à l'INPN et aux associations locales. Les comptes-rendus des études seront transmis à la DREAL PACA.

#### Mesure d'accompagnement n°7 : Amélioration des connaissances de l'Orchis de Spitzel à l'échelle de la commune de Séranon et propositions de gestion

L'Orchis de Spitzel, plante peu connue, discrète et rare, est impactée de manière résiduelle par le projet. Le Maître d'ouvrage s'engage à améliorer les connaissances de l'espèce à l'échelle de la commune de Séranon et à proposer des mesures de gestion pour protéger des stations identifiées.

Des prospections ciblées sur cette espèce (objectif fixé d'une découverte de 6 stations d'Orchis de Spitzel) seront menées dans les parcelles de forêt communale propriété de la commune de Séranon et relevant du régime forestier en gestion ONF, et où des exploitations forestières sont programmées dans l'aménagement forestier en vigueur (cf. annexe n°9). Après accord de la commune propriétaire,

l'ONF gestionnaire intégrera ces mesures de protection dans la gestion forestière et dans les coupes et travaux programmés à l'aménagement forestier en vigueur. Ces dispositifs seront également intégrés lors de la révision d'aménagement s'ils sont toujours en place à ce moment. En cas de non découverte de stations, les recherches seront renouvelées (sur cinq années au maximum). Si, malgré ces recherches poussées, aucune station n'est identifiée, des mesures de gestion seront mises en œuvre pour favoriser l'espèce à proximité de stations déjà connues, après validation par la DREAL.

L'objectif de performance est de découvrir au moins 6 nouvelles stations de l'espèce au sein des parcelles de l'ONF identifiées, et de mettre en œuvre des mesures de gestion permettant la conservation de l'espèce voire favorisant son développement.

Un suivi des stations identifiées sera réalisé tous les ans pendant les trois premières années, puis tous les 5 ans pendant une période de 30 ans (soit la durée de l'exploitation du parc) afin de mieux connaître l'espèce sur le secteur et de proposer d'éventuelles mesures de gestion complémentaires. Le résultat des suivis sera transmis au Conservatoire Botanique National afin d'enrichir les connaissances sur l'Orchis de Spitzel.

Une convention sera établie entre le Maître d'ouvrage, la commune de Séranon et l'ONF pour la mise en gestion des secteurs visés pour la protection des stations d'Orchis de Spitzel. Cette convention pourra notamment intégrer des compensations financières pour la commune au regard des éventuelles pertes de revenu liées à la non-commercialisation des bois localisés sur les zones en défens. En complément, il sera indiqué que l'intégralité des coûts de mise en place et de suivi de la présente mesure (notamment frais en matériel, main d'œuvre et temps de surveillance de travaux) seront supportés par le Parc Solaire du Séranon).

Les suivis seront transmis à l'écologue en charge de la coordination du suivi écologique qui assurera la validation et — par l'intermédiaire du maître d'ouvrage — la transmission des comptes rendus, rapports et bilans aux services compétents, en particulier à la DREAL.

### **3.3.- Mesures de compensation**

#### Mesure de compensation n°1 : Réouverture de milieux et mise en pâturage de certaines parcelles sur le territoire

Le projet vise la production d'énergie d'origine solaire sur près de 14,53 ha d'habitats naturels dont environ 5 ha de milieux ouverts à semi-ouverts. Les obligations légales de débroussaillage englobent 8,16 ha de milieux naturels dont 5,33 ha de milieux ouverts à semi-ouverts.

Afin de compenser ces effets négatifs, le maître d'ouvrage s'engage à la réouverture et la gestion par pâturage de parcelles boisées sur 2 sites (cf. annexe n°10) :

- une surface de 7,59 ha située à proximité immédiate du projet de parc solaire (section OA, parcelles n°0001, 0002 et 0068, pour parties) ;
- une surface de 29 ha située sur le territoire, à 17 km au sud-est de Séranon sur la commune de Saint-Vallier-du-Theys (section OF, parcelle n°0196).

Ces surfaces seront gérées sur une durée de 30 ans, sur la base d'une convention tripartite d'accueil de mesures de compensation écologique (CAMC) entre le Maître d'ouvrage, les communes concernées et l'ONF, qui assurera la mise en place de ces actions.

Les milieux forestiers seront ouverts par débroussaillage, sous le contrôle d'un écologue : martelage écologique des bois à couper selon une sensibilité écologique et éco-paysagère ; coupe sélective des ligneux, de septembre à octobre sur 3 années ; valorisation des bois coupés en bois de chauffage, ou dépôts à terre, au moins 50 fûts de diamètre 20 cm minimum, laissés à terre par hectare, sur des zones structurantes, ou mis en tas sur place des houppiers et fagots en andain.

Les vieux spécimens (et quelques beaux sujets d'avenir) seront conservés (souvent pourvus de

cavités et de gîtes). Aucun dessouchage ne sera réalisé (il s'agit uniquement d'une coupe de bois). L'objectif est d'obtenir 75 % de la surface concernée en milieux ouverts, c'est-à-dire dépourvus d'arbres et de gros arbustes – de petits arbustes pourront être maintenus. Des bosquets seront conservés afin d'obtenir une mosaïque de milieux et des refuges pour la faune. Des gîtes pour la petite faune (reptiles notamment) seront mis en place (avec les bois coupés sur place : troncs en tas et houppiers en fagots).

Suite à ces actions de réouverture une gestion de ces milieux par pâturage sera mise en place selon un plan de pâturage adapté aux enjeux écologiques :

- Mise en place d'un pâturage extensif sur l'ensemble des parcelles compensatoires. Une faible charge à l'hectare d'ovins complétés de caprins devra être privilégiée, en particulier les premières années. De même, une rotation par tiers devra être effectuée, dans la mesure du possible. Au besoin, le troupeau sera parqué pour renforcer localement la pression de pâturage. Dans tous les cas le troupeau sera guidé pour éviter le surpâturage localisé ou le sous-pâturage localisé ;
- Une convention de pâturage sera mise en place, en conservant la possibilité de faire évoluer à la hausse ou à la baisse l'intensité du pâturage (UGB/ha ou durée de pâturage) afin d'adapter ce pâturage à la végétation herbacée du site. La convention rappellera formellement que ce pâturage a une vocation d'entretien et de gestion écologique. En ce sens, et au regard des objectifs écologiques, le pâturage desdites surfaces nécessitera d'être correctement dirigé ;
- Pour favoriser le maintien de la faune coprophage et du cortège des prédateurs afférents, dans le cadre des traitements prophylactiques des troupeaux, les traitements antiparasitaires endectocides (avermectines - ivermectine et doramectine - et milbémycines) seront interdits. L'utilisation de benzimidazoles ou de milbémycines sera privilégiée, de manière limitée, après réalisation de coprologies permettant de connaître l'état sanitaire du cheptel et de cibler les traitements préventifs et curatifs. Dans tous les cas, les traitements sur le troupeau seront évités dans les 3 semaines précédant la mise en pâture sur le site, de même aucun traitement n'est autorisé sur le site.

Un suivi de fin de pâturage sera réalisé aux années n+1, n+2, n+3, n+4, n+5, n+10, n+20 et n+30.

Selon la croissance et la persistance de la végétation ligneuse une intervention à la débroussailluse mécanique et/ou tronçonneuse, sera mise en place à la fin du pâturage. La nécessité de cette intervention sera évaluée par l'écologue en charge du suivi. Les arbres qui seront laissés en place (indiqués par l'écologue en charge du suivi) ne feront l'objet d'aucune coupe ou taille de manière à les laisser vieillir, à la faveur des espèces arboricoles, telles la Barbastelle d'Europe et nombreux insectes xylophages.

#### **Objectif de performance pour les réouvertures du milieu à Saint-Vallier-du-Theys :**

L'objectif de performance est de retrouver sur la parcelle une diversité d'espèces de milieux ouverts à semi-ouverts notamment en favorisant les insectes de milieux ouverts identifiées sur la zone comme *Nemoscolus naurae*, la Proserpine, la Fausse mante et la Diane. Il faudra obtenir sur trois années 75% de la surface en milieux dit « ouverts » c'est-à-dire dépourvus d'arbres et de gros arbustes – de petits arbustes peuvent être maintenus.

Des suivis de performance seront mis en place afin d'évaluer l'augmentation des espèces à enjeu de milieux ouverts. Ces suivis seront ciblés sur la flore, les chiroptères et les insectes en particulier. Un état 0 sera réalisé en amont des travaux de réouverture des milieux. Une zone témoin sera identifiée au sein des parcelles lors de la réalisation de l'état 0.

#### **Objectif de performance pour la gestion des parcelles attenantes du projet maîtrisées :**

L'objectif de performance est de retrouver sur la parcelle une diversité d'espèces de milieux ouverts à semi-ouverts notamment en favorisant les insectes identifiés comme le Damier de la succise et les zones de chasse pour les oiseaux et les chiroptères. Il faudra veiller à ouvrir puis à entretenir de l'ordre de 8 ha milieux naturels et de 3 ha des milieux débroussaillés dans le cadre des OLD.



Des suivis de performance seront mis en place afin d'évaluer l'augmentation des espèces à enjeu de milieux ouverts notamment les oiseaux, les chiroptères, les reptiles et les insectes. Un état 0 sera réalisé en amont des travaux de réouverture des milieux. Une zone témoin sera identifiée au sein des parcelles lors de la réalisation de l'état 0.

#### Mesure de compensation n°2 : Mise en place d'un îlot de vieillissement au sein de boisements situés sur la commune de Séranon

Le projet prévoit le défrichement d'environ 9,49 ha de milieux forestiers (jeune pinède de Pins sylvestres - emprise stricte du projet), ainsi que le débroussaillage d'environ 2,6 ha de milieux forestiers au sein des OLD.

En compensation de cet impact, le maître d'ouvrage s'engage à mettre en place une mesure de mise en îlot de vieillissement de boisements sur 2 sites sur la commune de Séranon (cf. annexes n°10 et 11) :

- une surface de 23,85 ha, située à proximité du projet (section OA, parcelles n°0001 et 0002), pour partie - environ 3 ha sur une surface totale de la parcelle de 7,82 ha) ;
- une surface de 23,9 ha, située à 4 km au sud-est du projet (section OE, parcelle n°0196 ; parcelle n°10 du plan d'aménagement forestier).

Ces surfaces seront gérées sur une durée de 80 ans, sur la base d'une convention tripartite entre le Maître d'ouvrage, la commune de Séranon et l'ONF, qui assurera la mise en place de ces actions.

Les surfaces seront classées en îlot de vieillissement, en libre évolution naturelle . A ce titre, aucune intervention n'est donc envisagée sur ces zones sur toute la durée de la mesure, soit sur une durée de 80 ans.

Les arbres les plus âgés sont délibérément laissés jusqu'à leur mort et leur humification complète. Aucune intervention ne devra être réalisée dans la régénération naturelle qui se met en place. La mise en place de panonceaux et de balisage des parcelles laissées en libre évolution sera effectuée par un agent forestier, accompagné du coordinateur écologue.

La mise en place de ces espaces de libre évolution naturelle au sein des zones boisées sera favorable à toute une flore et une faune (oiseaux, chiroptères, insectes, etc.) inféodées aux vieux arbres et du bois mort.

Ces parcelles laissées en libre évolution naturelle devront être inscrites aux plans d'aménagement forestier lors de leur mise à jour. Les arbres morts devront être laissés sur pied.

L'objectif de performance est d'obtenir un boisement mûre comprenant des arbres âgés avec de nombreuses cavités favorables notamment à la Barbastelle d'Europe et à la Grande Noctule.

Un état 0 sera réalisé en amont de la mise en œuvre de la compensation. Un suivi sur les chiroptères sera réalisé au sein de ces îlots de vieillissement afin de vérifier l'amélioration des potentialités d'accueil pour les chiroptères arboricoles (Grande Noctule et Barbastelle d'Europe principalement). L'objectif de la mesure est d'assurer une augmentation des espèces et des effectifs présents sur cette zone.

Un suivi sous forme de points d'écoute nocturnes aux détecteurs d'ultrasons automatiques et manuel sera réalisé. La pose de détecteur et la réalisation des points d'écoute s'effectueront en début et fin de nuit afin d'évaluer la présence/absence de ces espèces en sortie de gîte. Trois nuits par année de suivi seront réalisées sur ces 2 sites. Des transects seront réalisés pour évaluer l'évolution du nombre d'arbres-gîtes/chablis présents sur la parcelle et s'assurer qu'il n'y ait pas d'exploitation du site. Ce suivi se déroulera pendant 80 ans et tous les 5 ans pour définir plus finement la population puis tous les 10 ans pour évaluer l'évolution de la population du secteur (n+0, N+5, n+10, n+20, n+30, n+40, n+50, n+60, n+70 et n+80).

Le protocole sera à affiner par le chiroptérologue lors de son passage sur site.

Afin de répondre à ces objectifs, un bilan sera établi et transmis aux services instructeurs toutes les

cinq, puis tous les dix années de suivi prévue.

Les suivis seront transmis à l'écologue en charge de la coordination du suivi écologique qui assurera la validation et — par l'intermédiaire du maître d'ouvrage — la transmission des comptes rendus, rapports et bilans aux services compétents, en particulier à la DREAL.

### **3.4. - Suivi des mesures d'évitement, de réduction, de compensation et d'accompagnement**

Les mesures d'évitement, de réduction, de compensation et d'accompagnement feront l'objet de suivis afin d'évaluer les impacts réels du projet sur les compartiments biologiques et l'efficacité des mesures proposées, selon l'échéancier et les modalités définis dans le dossier technique.

Les données brutes recueillies lors de l'état initial et des suivis naturalistes seront versées au système d'information sur la nature et les paysages (base régionale SILÈNE) et sur la plate-forme de dépôt légal des données de biodiversité ([www.projets-environnement.gouv.fr](http://www.projets-environnement.gouv.fr)) par le Maître d'ouvrage. Pour chaque lot de données, le Maître d'ouvrage fournira à la DREAL PACA l'attestation de versement correspondant signée par l'administrateur de données SILÈNE.

### **Article 4 : Mesures correctives et complémentaires**

Si les suivis prévus à l'article 3 mettent en évidence une insuffisance des mesures prescrites pour garantir le maintien dans un bon état de conservation des espèces protégées concernées, le bénéficiaire sera tenu de proposer à la DREAL PACA des mesures correctives et des mesures compensatoires complémentaires. Le préfet fixera, s'il y a lieu, des prescriptions complémentaires.

### **Article 5 : Information des services de l'État et publicité des résultats**

Le Maître d'ouvrage transmet à la DREAL PACA les données cartographiques relatives à l'aménagement et à l'exploitation et aux mesures prévues à l'article 3, en vue de leur intégration dans l'outil national GéomCE.

Il informe la DREAL PACA et la Direction Départementale des Territoires et de la Mer (DDTM) des Alpes-Maritimes du début et de la fin des travaux.

Il est tenu de signaler sans délai à la DREAL PACA et à la DDTM des Alpes-Maritimes les accidents ou incidents intéressant les installations, ouvrages, travaux ou activités faisant l'objet de la présente dérogation qui sont de nature à porter atteinte aux espèces protégées.

Un compte-rendu sera adressé à la DREAL PACA chaque année de suivi.

Le Maître d'ouvrage rend compte à la DREAL PACA sous la forme d'un rapport de synthèse (où les coûts estimatifs de ces mesures, par poste, sont présentés pour information) de l'état d'avancement de la mise en œuvre des mesures prescrites à l'article 3, en janvier de chaque année jusqu'à leur mise en œuvre complète.

Il adresse une copie des conventions passées avec ses partenaires techniques ou scientifiques pour la mise en œuvre des mesures prescrites à l'article 3 et des bilans produits à la DREAL PACA pour information.

Les résultats des inventaires, suivis et bilans sont versés par le maître d'ouvrage sur la plate-forme nationale [projets-environnement.gouv.fr](http://projets-environnement.gouv.fr). Ces données pourront être utilisées par la DREAL PACA afin de permettre l'amélioration des évaluations d'impacts et le retour d'expérience pour d'autres projets en milieu équivalent.

### **Article 6 : Durée de validité de la dérogation**

La présente dérogation est accordée pour la durée des travaux liés au projet visé à l'article 1, dans la limite de cinq ans à compter de la signature du présent arrêté.

### **Article 7 : Mesures de contrôle**

La mise en œuvre du présent arrêté peut faire l'objet de contrôles par les agents chargés de constater les infractions mentionnées à l'article L. 415-3 du Code de l'environnement.

### **Article 8 : Sanctions**

Le non-respect du présent arrêté, notamment des dispositions prévues à l'article 3, est puni des sanctions définies à l'article L. 415-3 du code de l'environnement.

### **Article 9 : Délais et voies de recours**

Les droits des tiers sont et demeurent expressément réservés.


La présente décision peut faire l'objet d'un recours dans les deux mois qui suivent sa publication ou sa notification :

– par la voie d'un recours administratif. L'absence de réponse dans le délai de deux mois fait naître une décision implicite de rejet, qui peut elle-même faire l'objet d'un recours devant le tribunal administratif de Nice,

– par la voie d'un recours contentieux devant le tribunal administratif de Nice, qui peut s'exercer par l'application informatique « télérecours citoyens » accessible via le site internet [www.telerecours.fr](http://www.telerecours.fr).

### **Article 10 : Exécution**

Le secrétaire général de la préfecture des Alpes-Maritimes, le directeur régional de l'environnement, de l'aménagement et du logement PACA, le directeur départemental des territoires et de la Mer des Alpes-Maritimes, le directeur régional de l'Office Français de la Biodiversité sont chargés, chacun en ce qui le concerne, de l'exécution du présent arrêté qui est publié au recueil des actes administratifs de la préfecture des Alpes-Maritimes et mis en ligne sur le site internet de la DREAL PACA.

  
Pour le préfet,  
Le Secrétaire Général  
SG 4522  
**Philippe LOOS**

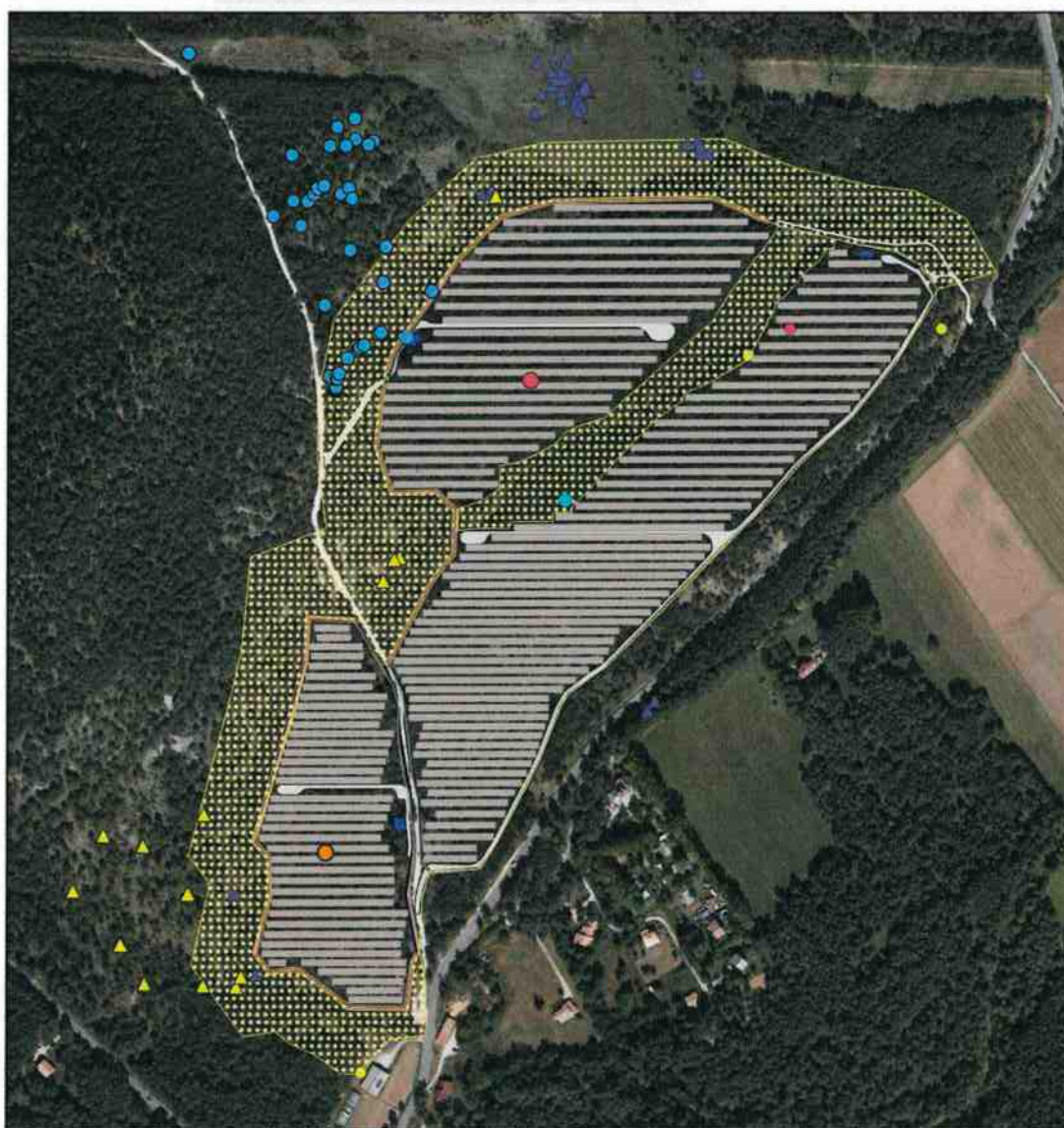
**Annexes à l'arrêté préfectoral portant dérogation à l'interdiction de destruction ou de perturbation d'individus d'espèces protégées dans le cadre d'un projet d'installation photovoltaïque sur la commune de Séranon (06)**

Annexe n°1 : Carte de la préservation des stations d'espèces végétales à enjeux (mesure d'évitement n°1)



**PROJET DE PARC PHOTOVOLTAÏQUE SUR LA COMMUNE DE SERANON (06) - LIEU-DIT "LE MOULIN"**  
**VOLET NATUREL DE L'ETUDE D'IMPACT**

LOCALISATION DES ENJEUX FLORISTIQUES PAR RAPPORT A LA ZONE PROJET



**Légende**

**Projet de centrale photovoltaïque**

- Panneaux solaires
- Piste lourde engravée
- Piste SDIS (non engravée)
- Citerne incendie
- Débroussaillage OLD réglementaire
- Clôture du parc

**Enjeux floristiques**

- Daphné caméléte
- Épervière à feuilles de Laitue
- Épervière du « Jura »
- Ophioglosses commun
- Pissenlit à bractées ciliées

Orchis spitzelli

Echelle : 1/4 500  
 0 50 100 m

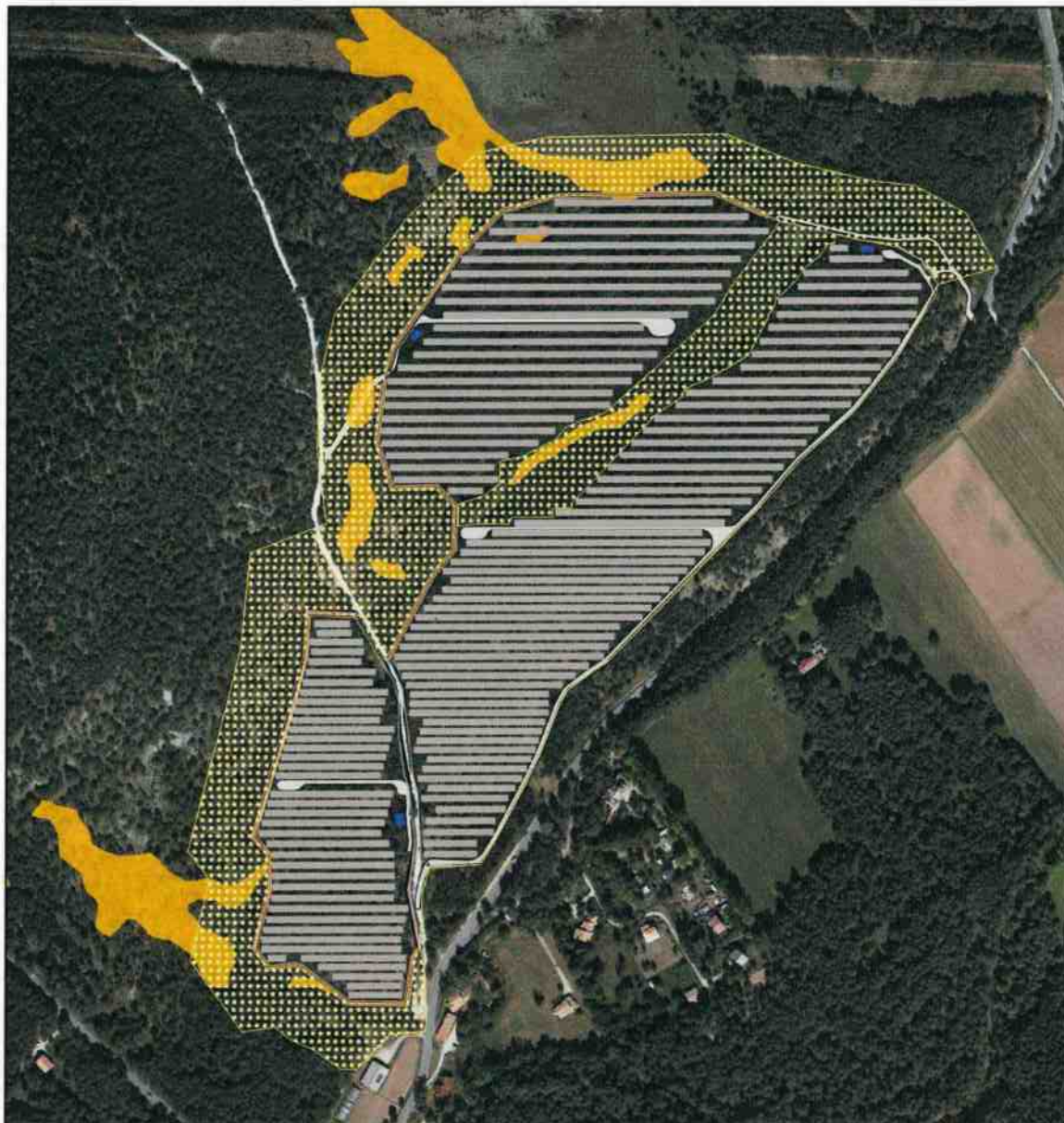
Source : ECOTER  
 Date de réalisation : 03-12-2021  
 Expert : G. VATON - ECOTER  
 Fond et licence : IGN BDORTHO

Annexe n°2 : Carte de la préservation de la majorité des stations de reproduction du Damier de la Succise (cf. mesure d'évitement n°2)









PROJET DE PARC PHOTOVOLTAÏQUE SUR LA COMMUNE DE SERANON (06) - LIEU-DIT "LE MOULIN"  
VOLET NATUREL DE L'ETUDE D'IMPACT

LOCALISATION DES ENJEUX ENTOMOLOGIQUES PAR RAPPORT A LA ZONE PROJET



Légende

Projet de centrale photovoltaïque

-  Panneaux solaires
-  Piste lourde engravée
-  Piste SDIS (non engravée)
-  Citerne incendie
-  Débroussaillage OLD réglementaire
-  Clôture du parc

Enjeux entomologiques

-  Zone de présence du Damier de la Succise

Echelle : 1/4 500

0 50 100 m

Source : ECOTER  
Date de réalisation : 27-09-2022  
Expert : G. WATON - ECOTER  
Fond et licence : IGN BDORTHO

Annexe n°3 : Carte de la préservation de la majorité des pelouses humides à forte patrimonialité (cf. mesure d'évitement n°3)









**PROJET DE PARC PHOTOVOLTAÏQUE SUR LA COMMUNE DE SERANON (06) - LIEU-DIT "LE MOULIN"**  
**VOLET NATUREL DE L'ETUDE D'IMPACT**

LOCALISATION DES ENJEUX HABITATS NATURELS PAR RAPPORT A LA ZONE PROJET



**Légende**

**Projet de centrale photovoltaïque**

-  Panneaux solaires
-  Piste lourde engravée
-  Piste SDIS (non engravée)
-  Citerne incendie
-  Débroussaillage OLD réglementaire
-  Clôture du parc

**Enjeux habitats naturels**

-  Pelouses méditerranéennes à forte valeur patrimoniale

Echelle : 1/4 500

0 50 100 m

Source : ECOTER  
Date de réalisation : 03-12-2021  
Expert : G. VATON - ECOTER  
Fond et licence : IGN BDORTHO

Annexe n°4 : Carte de mise en protection des stations d'espèces végétales patrimoniales lors de la réalisation et de l'entretien des OLD (cf. mesure de réduction n°1)



**PROJET DE PARC PHOTOVOLTAÏQUE SUR LA COMMUNE DE SERANON (06) - LIEU-DIT "LE MOULIN"**  
**VOLET NATUREL DE L'ETUDE D'IMPACT**

MR01 : MATERIALISATION DES SECTEURS A ENJEU AVANT INTERVENTION DE DEBROUSSAILLEMENT - SECTEUR NORD



**Légende**

- Projet de centrale photovoltaïque**
- Panneaux solaires
  - Piste lourde engravée
  - Piste SDIS (non engravée)
  - Citerne incendie
  - Clôture du parc
  - OLD déjà mis en oeuvre  
le long de la route départementale

- Matérialisation des secteurs à enjeu à mettre en place**
- Rubalise
  - Cloture chantier orange
- Enjeux chiroptérologiques à préserver**
- Vieux saules à préserver
  - Arbres-gîtes potentiels à préserver au sein d'îlots des OLD
- Milieux naturels à enjeu écologique important**
- Pelouses, prairies humides, zones ouvertes, bois clairs...



- Espèces floristiques à protéger**
- Daphné camélie
  - Épervière à feuilles de Laitue
  - Pissenlit à bractées ciliées

Echelle : 1/4 500  
 0 25 50 m  
 Source : ECOTER  
 Date de réalisation : 24-11-2021  
 Expert : G. VATON - ECOTER  
 Fond et licence : IGN BDORTHO





Légende



Projet de centrale photovoltaïque

-  Panneaux solaires
-  Piste lourde engravée
-  Piste SDIS (non engravée)
-  Citerne incendie
-  Clôture du parc
-  OLD déjà mis en oeuvre le long de la route départementale


Matérialisation des secteurs à enjeu à mettre en place

-  Rubalise
-  Cloture chantier orange




Enjeux chiroptérologiques à préserver


-  Vieux saules à préserver
-  Arbres-gîtes potentiels à préserver au sein d'îlots des OLD

Milieux naturels à enjeu écologique important

-  Pelouses, zones humides, zones-ouvertes, bois clairs...

Espèces floristiques à protéger

-  Daphné caméiée
-  Épervière à feuilles de Laitue
-  Pissenlit à bractées ciliées





## Annexe n°5 : Principes et carte de réalisation des OLD (cf. mesure de réduction n°1)

Adapter les méthodes de débroussaillage aux enjeux écologiques de chaque secteur

Afin de prendre en compte l'ensemble des enjeux écologiques présents sur les zones à débroussailler, le plan écologique de débroussaillage prévoit une adaptation des techniques en fonction des enjeux identifiés sur chaque secteur, avec la définition de trois types de débroussaillage distincts (+ leurs variantes adaptées aux zones humides) :

- **Type 1 : Débroussaillage alvéolaire arboré au sein des zones boisées sur une bande de 50 m à partir de la clôture du parc, respectant strictement l'arrêté ;**
- **Type 2 : Débroussaillage précautionneux sur les prairies humides et sur les zones de présence du Damier de la Succise incluses dans la bande de 50 m autour du parc ;**
- **Type 3 : Débroussaillage d'une bande de 2 m de part et d'autre des voies d'accès.**

### Type 1 : Débroussaillage alvéolaire arboré au sein des zones boisées des OLD

Le débroussaillage de type 1 porte sur la majeure partie des zones à débroussailler et consiste à la **création d'îlots de végétation arborés** par le débroussaillage de layons où toutes les strates sont supprimées. Les interventions **au sein des îlots** de végétation maintenus se limitent à un élagage des arbres et à la suppression de la strate buissonnante en privilégiant une intervention manuelle.

Le débroussaillage alvéolaire arboré consiste en la mise en œuvre des actions suivantes :

- **Créer des layons de 5 m** visant à constituer des îlots de végétations arborés :
  - Éviter les stations d'espèces protégées et/ou rares mises en défens préalablement aux travaux, afin d'essayer de les intégrer aux îlots ;
  - Proscrire la circulation et le travail des engins sur les zones de pelouses lors de la création des layons, en réalisant au besoin une intervention manuelle dans le cas où un layon serait positionné sur un secteur de pelouses.
  - Disposer les layons de manière à intégrer au sein des îlots circulaires :
    - Les stations d'espèces patrimoniales et les zones à enjeu écologique :
      - Les stations de Pissenit à bractées ciliées incluses dans l'OLD ;
      - 80% au minimum des aires de présence du Damier de la Succise (80% des 0,40 ha concernés soit 0,35 ha).
    - Les arbres de gros diamètre, et notamment ceux présentant des cavités, des fissures, etc. (cf. arbres identifiés sur la carte suivante). Les arbres gîtes potentiels relevés dans le diagnostic écologique présents sur ce secteur seront conservés et intégrés aux îlots arborés (cf. volet chiroptères du diagnostic écologique). La localisation de ces arbres sur les secteurs est rappelée sur les cartes en fin de mesure ;
    - Les essences minoritaires.
  - Bucheronner la totalité des arbres de diamètre supérieur à 10 cm (à 50 cm du sol) se trouvant au sein des layons, afin de limiter au maximum le broyage direct sur pied.
  - Mettre en tas ou en andains, les plus denses possibles, les résidus de débroussaillage de sorte à limiter la superficie broyée, en évitant de positionner ces andains/tas sur les zones de pelouses existantes.
  - Broyer la strate buissonnante à l'aide d'un broyeur à végétaux (broyeur mixte ou à pierres à proscrire), en veillant à ne pas lécher le sol de sorte à permettre le maintien de la strate herbacée et éviter strictement de broyer les végétaux sur les secteurs de pelouses (intervenir manuellement au besoin).
- **Constituer des îlots de végétations (espacés de 5 m de large) arborés de la manière suivante :**
  - Créer des îlots de 15m de diamètre maximum ;
  - Eloigner les îlots de 5 m minimum de la clôture du parc ;
  - Intégrer aux îlots arborés les arbres-gîtes potentiels rappelés sur la carte ci-après ;
  - Élaguer tous les arbres à 2,5 m (ou à la moitié de leur hauteur pour les arbres de moins de 4 m) ;
  - Couper manuellement la broussaille située au sein des îlots, à l'aide de tronçonneuses et de débroussailleuses à dos, en conservant ponctuellement quelques beaux sujets des essences écologiquement intéressantes : Aubépines, fruitiers sauvages, arbres morts ou moribonds sur pieds, Génévriers, etc.
  - Broyer les résidus issus du débroussaillage uniquement au sein des layons inter-bosquets, après mise en andains la plus dense possible, à l'aide d'un broyeur à végétaux (broyeurs mixtes et à pierres à proscrire) et en évitant strictement de broyer les résidus sur les secteurs de pelouses (les déplacer au besoin) ;
  - Créer des tas de pierre favorables à la faune et aux reptiles (cf. Mesure MA04 de l'étude d'impact), en introduisant ces tas de pierre dans des secteurs bien exposés et en les disposant dans des secteurs ne gênant pas le transit à pied des pompiers.



Exemples d'îlots arborés (à gauche) dans le cadre du débroussaillage de type 1  
Source : DRYOPTERIS, 2017

**Type 2 : Débroussaillage précautionneux sur les prairies humides et sur les secteurs de présence du Damier de la Succise inclus dans la bande de 50 m autour du parc**

Au sein de la bande des 50 m débroussaillée, les enjeux écologiques sont concentrés sur deux types d'habitats à fort valeur patrimoniale : les prairies humides patrimoniales, ainsi que les milieux ouverts et semi-ouverts. L'objectif de ce type de débroussaillage est de limiter fortement les interventions qui pourraient dégrader la qualité de ces habitats naturels et remettre en cause le bon fonctionnement des dites zones humides.

Afin de permettre une prise en compte optimale de ces habitats, on distinguera 3 types de zones lors de l'application de ce type de débroussaillage :

1. La grande prairie présente au nord du site, qui sera strictement évitée.
2. Les zones humides, les habitats semi-ouverts ou les secteurs de présence d'espèces à enjeu présents sur de faibles surfaces pouvant être intégrés dans des îlots de 15m de diamètre.
3. Les zones humides ou habitats semi-ouverts de grande surface, qui seront redécoupés en plusieurs entrées par la création de layons définis par l'écologue.

Ainsi la majeure partie des prairies patrimoniales et des milieux ouverts/semi-ouverts seront inclus au sein des îlots, limitant ainsi l'impact du débroussaillage sur ces milieux. A noter cependant que le débroussaillage des zones humides, s'il est réalisé de manière précautionneuse, peut être favorable à l'expression de ces milieux.

Les modalités techniques de débroussaillage de ces différents types de zones est défini ci-après.

**1) Pour la grande prairie humide au nord du site :**

Aucun débroussaillage ou passage d'engins ne visera ce secteur strictement herbacé, actuellement entretenu par pâturage bovin.

Si à terme un débroussaillage devait être réalisé sur ce secteur, ce dernier se limitera à des interventions strictement manuelles, à la tronçonneuse et à la débroussailleuse à dos. Ces travaux devront par ailleurs être guidés par un écologue spécialisé en suivi de chantier afin de prévenir tout risque d'impact sur les enjeux recensés.

**2) Pour les zones humides, les habitats semi-ouverts ou les secteurs de présence d'espèces à enjeu présents sur de faibles surfaces :**

Ces secteurs de petite surface présentant de forts enjeux seront entièrement intégrés dans des îlots (l'ensemble des surfaces de pelouses méditerranéennes patrimoniales à caractère humide situées sur ces secteurs est concerné) en respectant les modalités suivantes :


- Créer des layons de 5 m de large autour **(à l'extérieur strictement)** des zones humides et habitats semi-ouverts, de manière à les intégrer au sein des îlots de végétations :
  - Eviter les stations d'espèces protégées et/ou rares ;
  - Proscrire la circulation et le travail des engins sur les zones de pelouses lors de la création des layons, les engins devront ainsi rester strictement au sein des layons préalablement définis par l'écologue.
  - Bucheronner la totalité des arbres de diamètre supérieur à 10 cm (à 50 cm du sol) se trouvant au sein des layons, afin de limiter au maximum le broyage sur pied.
  - Broyer la strate buissonnante à l'aide d'un broyeur à végétaux (broyeur mixte ou à pierres à proscrire), en veillant à ne pas lécher le sol de sorte à permettre le maintien de la strate herbacée.
- Constituer des îlots arborés intégrant la majorité des prairies humides identifiés sur la carte suivante et matérialisée sur le terrain par de la rubalise :
  - Interdire toute intervention mécanique et circulation d'engins au sein des îlots de zones humides à préserver ;

- La végétation herbacée sera gyrobroyée, conformément à l'arrêté, mais en respectant le calendrier de débroussaillage présenté ci-après ;
- Élaguer tous les arbres à 2,5 m (ou à la moitié de leur hauteur pour les arbres de moins de 4 m) ;
- Couper manuellement la broussaille située au sein des îlots, à l'aide de tronçonneuses et de débroussailluses à dos, en conservant ponctuellement quelques beaux sujets des essences écologiquement intéressantes : Aubépines, fruitiers sauvages, arbres morts ou moribonds sur pieds, Genévriers, etc.
- Déplacer les rémanents de coupe manuellement ou précautionneusement à l'aide d'un engin à grappin, afin de les extraire des îlots de zones humides (les disposer au niveau des layons situés hors zones humides ou au sein de l'emprise du parc). L'intervention de l'engin sera réalisée depuis les layons situés autour des îlots de zones humides. **Aucun engin ne pénétrera au sein des îlots de zones humides préservés.**
- Broyer les rémanents issus du débroussaillage uniquement au sein des layons situés hors zones humides, après mise en andains la plus dense possible, à l'aide d'un broyeur à végétaux (broyeurs mixtes et à pierres à proscrire). **Aucun broyage ne sera réalisé sur les pelouses patrimoniales à caractère humide ;**

3) Pour les zones humides ou habitats semi-ouverts de grande surface :

- Diviser les zones humides en plusieurs entités par la création de layons de 5 m afin de constituer des îlots de 15 m de diamètre maximum (le découpage devra être adapté selon l'avis de l'écologue en charge du suivi de chantier) :
  - Les layons seront positionnés et matérialisés par l'écologue, en visant prioritairement les zones où les habitats à enjeu sont les moins qualitatifs et en évitant les stations d'espèces protégées et/ou rares ;
  - Intervenir uniquement de façon manuelle lors de la création des layons situés en zones humides, à l'aide de tronçonneuses et de débroussailluses à dos ;
  - Proscrire strictement la circulation des engins au sein des îlots et des layons situés au sein des zones humides. Ces layons seront balaisés par la pose d'une rubalise interdisant le passage des engins ;
  - Bucheronner la totalité des arbres de diamètre supérieur à 10 cm (à 50 cm du sol) se trouvant au sein des layons, afin de limiter au maximum le broyage sur pied ;
  - Retirer la totalité des rémanents situés au sein des layons présents dans les zones humides et les broyer (à l'aide d'un broyeur à végétaux, en veillant à ne pas lécher le sol) au sein de l'emprise du parc ou au niveau des layons situés au sein des boisements, hors prairies humides et patrimoniales.
- Au sein des îlots, appliquer les mêmes modalités de débroussaillage que celles prescrites pour les îlots créés dans le cadre des zones humides de petite surface (cf. paragraphe ci-avant).

Le croquis suivant illustre le débroussaillage à mettre en œuvre au sein de l'OLD.



Plan de principe : Débroussaillage à mettre en œuvre  
Source : ECOTER, 2021

### Type 3 : Débroussaillage d'une bande de 2 m de part et d'autre des voies d'accès

Le débroussaillage de type 3 consiste à la mise au gabarit des pistes d'accès au projet, avec l'élimination de la totalité de la végétation sur 4 m de largeur et sur 4 m de hauteur, et au débroussaillage d'une bande de 2 m de large de part et d'autre de ces voies. Il vise à limiter les risques de départ d'incendies le long des voies de circulation, ainsi qu'à sécuriser les accès pour les pompiers.

L'application du type de débroussaillage de type 3 consiste à la mise en œuvre de deux actions :

- **Mise au gabarit de la piste :**
  - Supprimer toute la végétation sur une largeur d'au moins 2 m de part et d'autre de l'axe des voies d'accès et sur une hauteur de 4 m.
  - Proscrire l'utilisation d'une épareuse pour les travaux d'élagage qui devront être réalisés au lamier ou avec une élagueuse sur perche.
- **Débroussailler une bande de 2 m de part et d'autre des voies (excepté sur les zones concernées par les types 1 et 2) :**
  - Élaguer tous les arbres à une hauteur minimale de 2,5 m.
  - Couper manuellement la strate arbustive et buissonnante, à la tronçonneuse ou à la débroussailleuse à dos.
  - Broyer les résidus issus du débroussaillage uniquement sur la piste ou au sein de l'emprise du parc.



Exemple de l'application de débroussaillage de type 3  
Source : DRYOPTERIS, 2017

Réaliser les opérations de débroussaillage et de coupe des arbres en dehors des périodes écologiques sensibles

De nombreuses espèces (oiseaux, chauves-souris, insectes, mammifères, reptiles, etc.) fréquentent les sous-bois en périodes printanière et estivale pour se reproduire. De plus, de nombreux arbres visés par le débroussaillage sont susceptibles d'être utilisés comme gîtes de transit et d'hivernation par les chauves-souris. Afin d'éviter la destruction d'espèces patrimoniales, dont des espèces protégées (jeunes et adultes couvant), et de limiter le dérangement sur les espèces lors de périodes sensibles, la première intervention de débroussaillage devra être réalisée sur une période comprise entre le 15 août et le 30 octobre.

Afin d'éviter les risques de destruction d'individus couvant ainsi que des jeunes (au sol notamment) et le dérangement de la reproduction des espèces, les interventions d'entretien du débroussaillage auront lieu à chaque campagne entre le 15 août et le 1<sup>er</sup> mars.

PLANNING DE DEBROUSSAILLEMENT												
Intervention	Mois de l'année											
	Jan	Fév.	Mar.	Avr.	Mai	Jui.	Jui.	AOÛ.	Sep.	Oct.	Nov.	Déc.
Premier débroussaillage												
Entretien des zones débroussaillées les années suivantes												

en rouge : intervention interdite / en vert : intervention autorisée

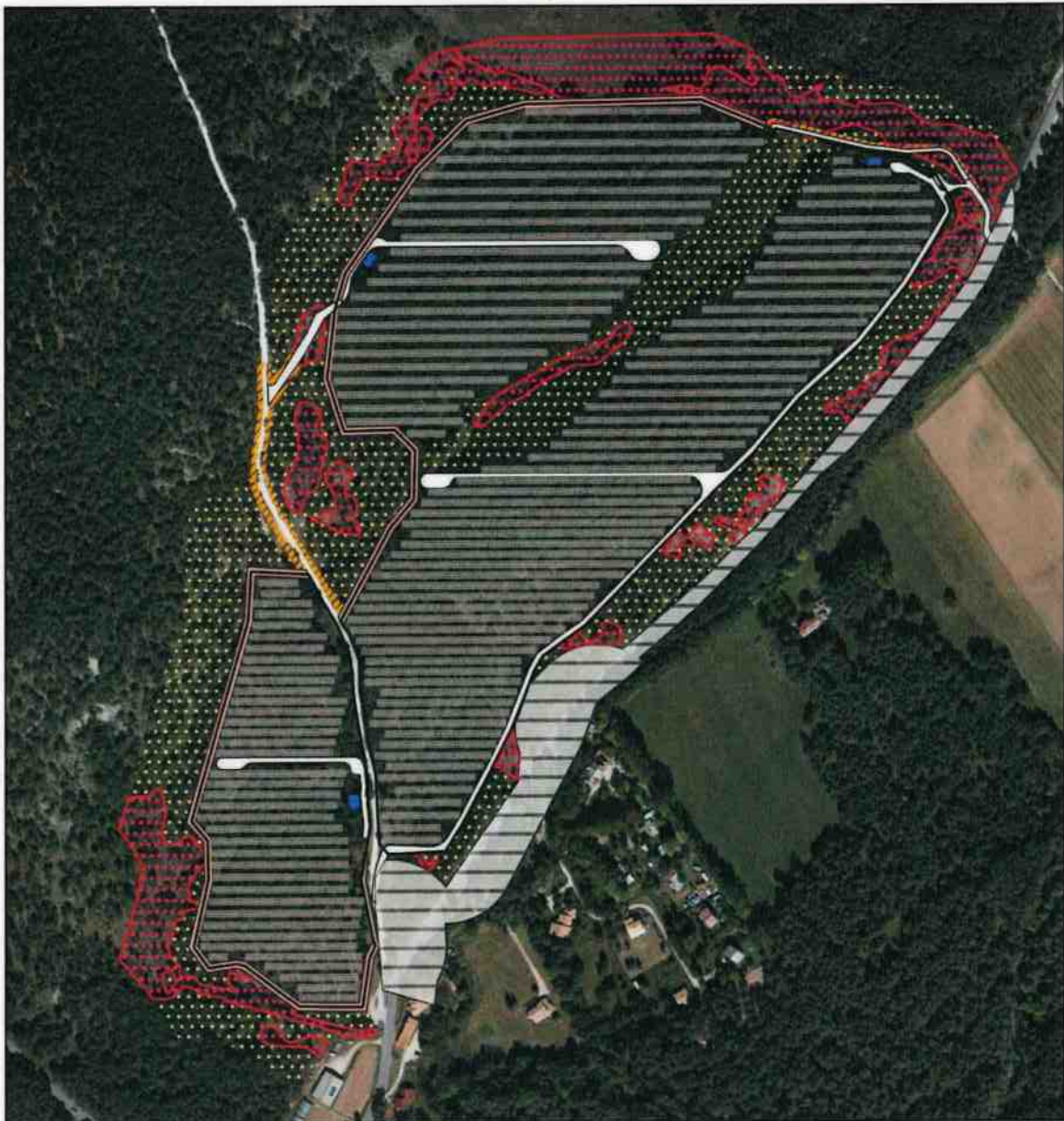
→ Le respect de ce calendrier écologique permettra d'éviter de nombreuses destructions d'espèces patrimoniales, dont certaines sont protégées (en particulier concernant les oiseaux et les chauves-souris).

#### Diminution de la biomasse à broyer

Au-delà de la coupe et de l'élagage de certains arbres, la technique généralement utilisée pour le débroussaillage est le broyage sur pied. Le matériel aujourd'hui utilisé est particulièrement performant et permet de broyer de grandes quantités de végétaux, même des tiges ligneuses de diamètre important. Cela conduit à 2 principaux impacts :

- Une accumulation de biomasse broyée au sol, parfois sur plus de 20 cm d'épaisseur, rendant la reprise de la végétation herbacée difficile (poussière du sol, étouffement de la banque de graines, disparition de la faune), voire impossible même 3 ans après le premier débroussaillage.

PLAN ECOLOGIQUE DE DEBROUSSAILLEMENT








Légende

Projet de centrale photovoltaïque

-  Panneaux solaires
-  Piste lourde engravée
-  Piste SDIS (non engravée)
-  Citerne incendie
-  Clôture du parc

Modalités du plan écologique de débroussaillage

-  Type 1 : Débroussaillage alvéolaire arboré ou arbustif
-  Type 2 : Débroussaillage précautionneux (présence d'enjeux écologiques importants)
-  Type 3 : Débroussaillage d'une bande de 2 m de part et d'autre des voies d'accès
-  OLD déjà mis en oeuvre le long de la route départementale
-  Vieux saules à préserver

Echelle : 1/4 000  
 0 50 100 m

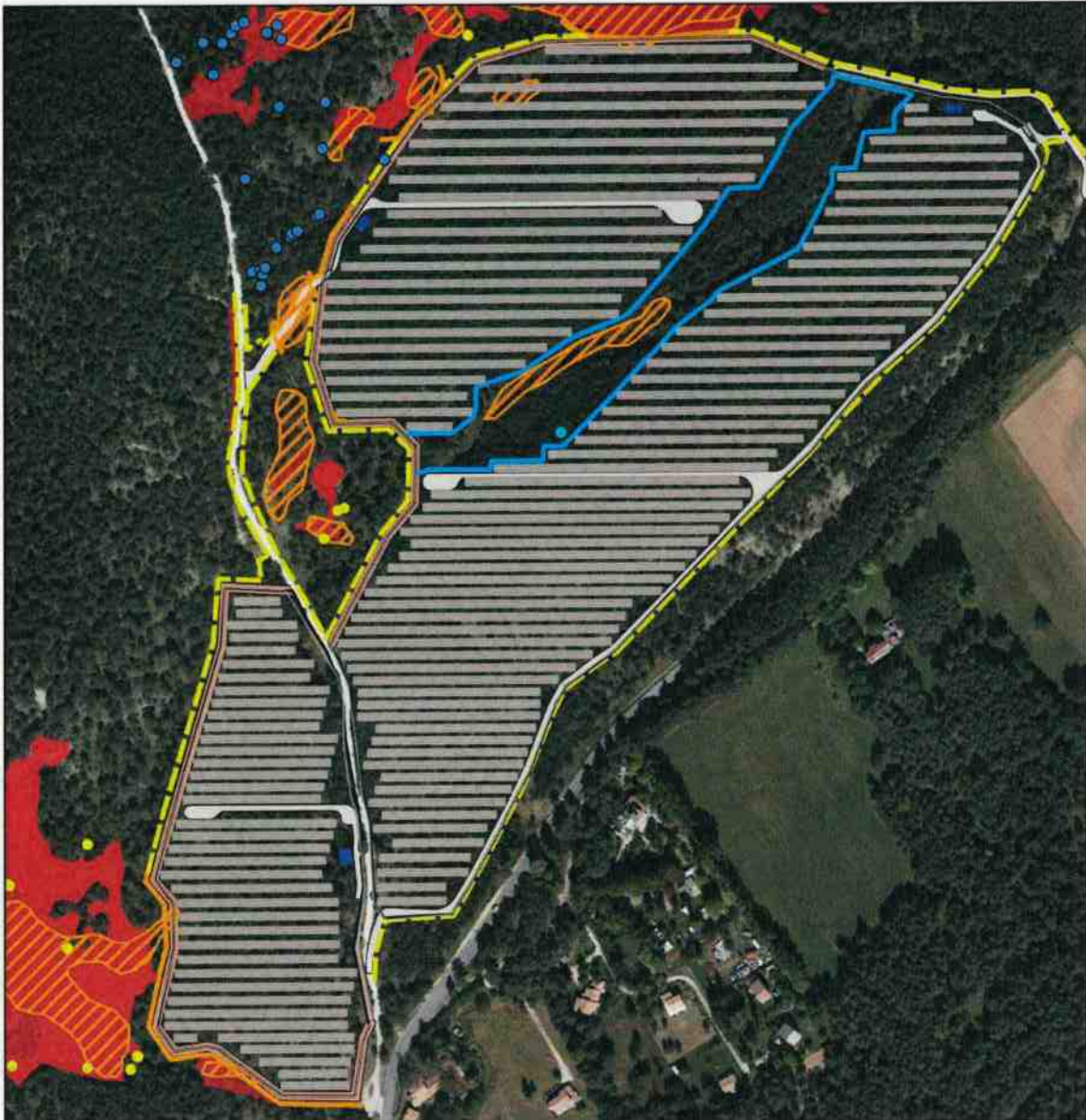
Source : ECOTER  
 Date de réalisation : 25-11-2021  
 Expert : G. VATON - ECOTER  
 Fond et licence : IGN BDORTHO

Annexe n°6 : Carte de mises en défens (cf. mesure de réduction n°4)



PROJET DE PARC PHOTOVOLTAÏQUE SUR LA COMMUNE DE SERANON (06) - LIEU-DIT "LE MOULIN"  
VOLET NATUREL DE L'ETUDE D'IMPACT

MESURE DE REDUCTION : MISE EN DEFENS FORTE DES ZONES ECOLOGIQUES PRESERVEES AVANT TRAVAUX



Légende

Projet de centrale photovoltaïque

- Panneaux solaires
- Piste lourde engravée
- Piste SDIS (non engravée)
- Citerne incendie

Clôtures

- Clôture du parc

Enjeux écologiques à préserver

Habitats naturels

- Pelouses à forte patrimonialité

Flore

- Daphné caméléon
- Épervière à feuilles de Laitue
- Pissenit à bractées ciliées

Insectes

- Secteur de présence du Damier de la Succise

Mise en défens des secteurs à enjeu

- Grillage orange
- Clôture légère provisoire (mise en défens forte)
- Piquets colorés

Echelle : 1/4 500

0 50 100 m

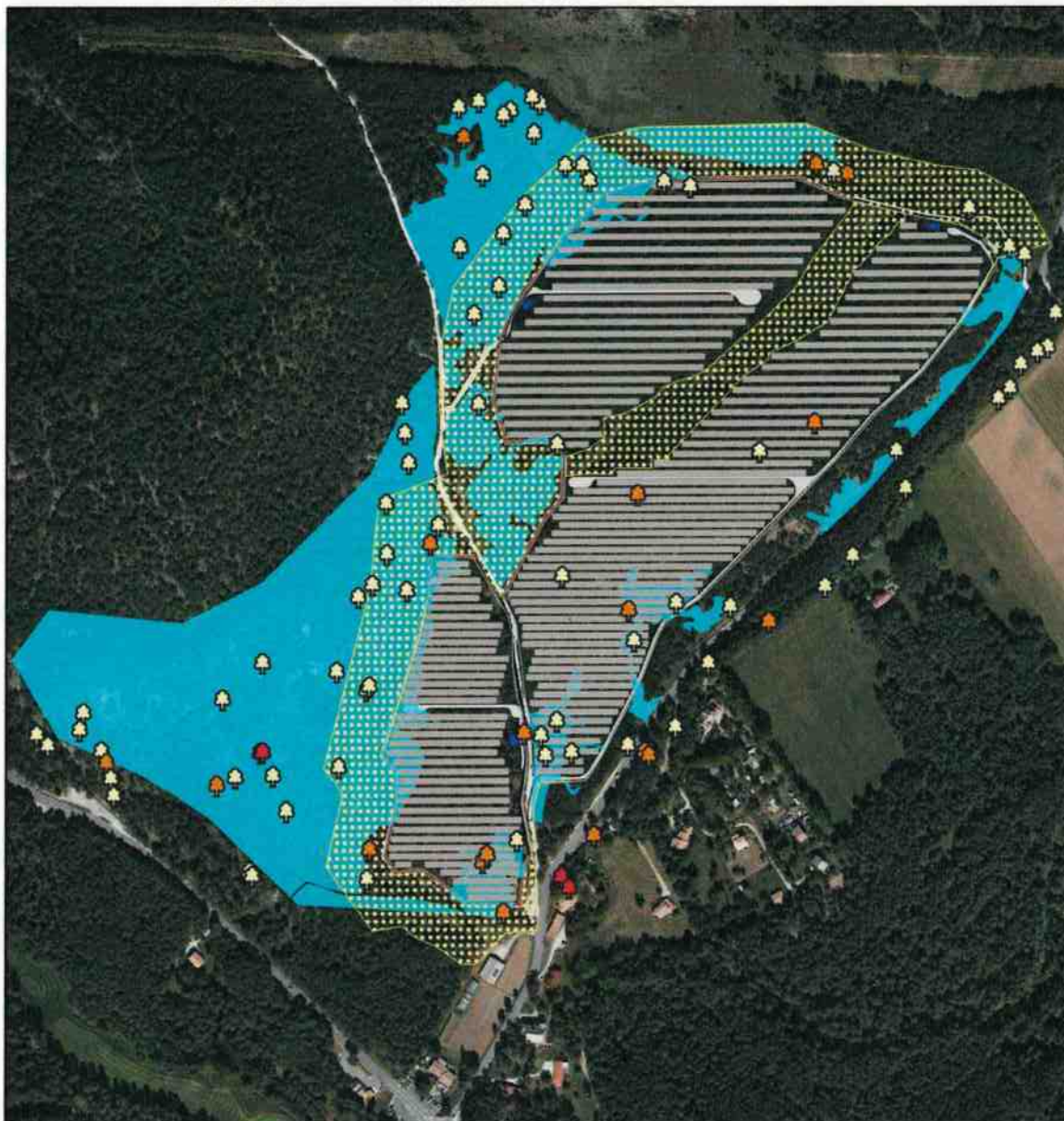
Source : ECOTER  
Date de réalisation : 26-11-2021  
Expert : G. VATON - ECOTER  
Fond et licence : IGN BDORTHO

Annexe n°7 : Carte de localisation des habitats des chiroptères arboricoles (cf. mesure de réduction n°15)



**PROJET DE PARC PHOTOVOLTAÏQUE SUR LA COMMUNE DE SERANON (06) - LIEU-DIT "LE MOULIN"**  
**VOLET NATUREL DE L'ETUDE D'IMPACT**

LOCALISATION DES ENJEUX CHIROPTERES PAR RAPPORT A LA ZONE PROJET



**Légende**

**Projet de centrale photovoltaïque**


- Panneaux solaires
- Piste lourde engravée
- Piste SDIS (non engravée)
- Citerne incendie
- Débroussaillage OLD réglementaire
- Clôture du parc

**Enjeux pour les chauves-souris**

- Boisements clairs matures et clairières forestières, zones de chasse et de déplacement d'espèces patrimoniales et présence de gîtes arborés potentiels

**Arbres-gîtes potentiels**

- Très favorable
- Moyennement favorable
- Peu favorable



Source : ECOTER  
 Date de réalisation : 03-12-2021  
 Expert : G. VATON - ECOTER  
 Fond et licence : IGN BDORTHO

Annexe n°8 : Carte de localisation et de déplacement expérimental des stations d'espèces végétales patrimoniales (cf. mesure d'accompagnement n°3)

Localisation de l'Epervière du Jura (point rouge) et zone de déplacement de l'espèce (cercle rouge)



Localisation de l'Orchis de Spitzel (point orange) et zone de déplacement de l'espèce (cercle rouge)






Annexe n°9 : Carte de localisation de la mesure d'accompagnement n°7

Parcelles à prospecter en vue de découvrir de nouvelles stations d'Orchis de Spitzel. Les prospections seront ciblées sur les parcelles vouées à la coupe après 2024.



PROJET DE PARC PHOTOVOLTAÏQUE SUR LA COMMUNE DE SERANON (06) - LIEU-DIT "LE MOULIN"  
VOLET NATUREL DE L'ETUDE D'IMPACT

SECTEURS A PROSPECTER DANS LE CADRE DE LA MESURE MC03 VISAIT L'ORCHIS DE SPITZEL



Légende

- Zones d'étude**
- Zone d'étude immédiate
  - Zone d'étude rapprochée (tampon 150 m)
  - Zone d'étude éloignée (tampon 5 000 m)

**Secteurs à prospecter**

- Année 1
- Année 2
- Année 3
- Année 4
- Année 5



Stations d'Orchis spitzelii référencées dans la base de données Silene (source : CBNMed & CBNA (Admin.), V2022, Silene-Flore [en ligne]. <http://flore.silene.eu> (consulté le 04/04/2023)) :

Echelle : 1/70 000  
0 700 1 400 m

Source : ECOTER  
Date de réalisation : 04/04/2023  
Elaboré par : G. WATON, ECOTER  
Fond et licence : IGH/ECORTHO 2020

Annexe n°10 : Carte de localisation de la mesure de compensation n°1 et 2

Zone de compensation n°1 sur la commune de Séranon, section OA, parcelles n°0001, 0002 et 0068 (pour partie)

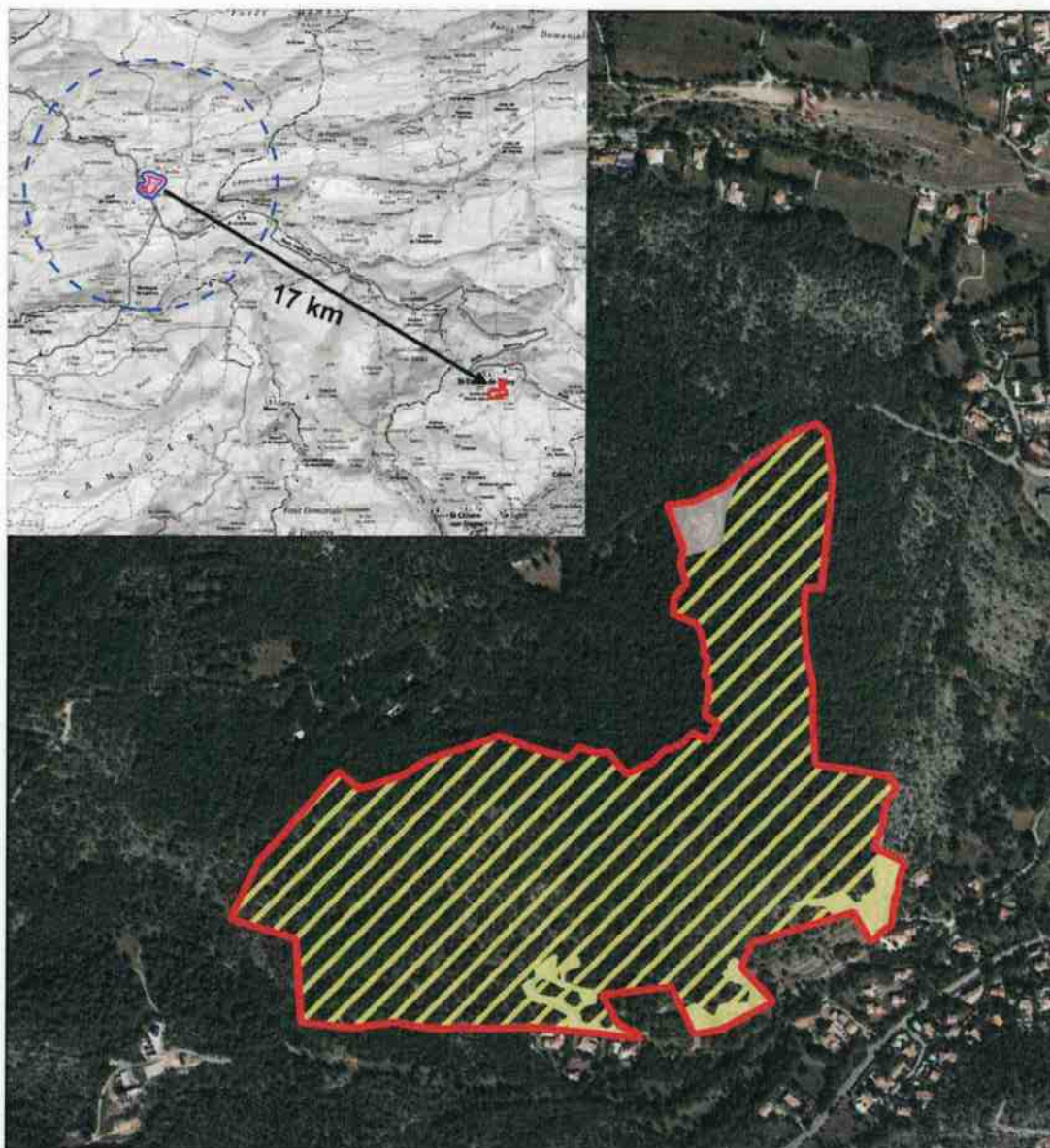
ANNEXE C : Localisation des fonciers de compensation environnementale complémentaires








**PROJET DE PARC PHOTOVOLTAÏQUE SUR LA COMMUNE DE SERANON (06) - LIEU-DIT "LE MOULIN"**  
**VOLET NATUREL DE L'ETUDE D'IMPACT**




MESURE DE COMPENSATION : REOUVERTURE DES MILIEUX NATURELS PAR PASTORALISME (OVINS ET/OU CAPRINS)



**Légende**

**Zones d'études**

-  Zone d'étude immédiate
-  Zone d'étude rapprochée (tampon 150 m)
-  Zone d'étude éloignée (tampon 5 000 m)

-  Réouverture des milieux par coupe ciblée des arbres puis par pâturage
-  Secteurs ouverts
-  Secteur urbanisé

-  Parcelle proposée pour de la compensation agricole et environnementale

Echelle : 1/7 000  
0 100 200 m

Source : ECOTER  
Date de réalisation : 14-02-2022  
Expert : G. MATON - ECOTER  
Fond et licence : IGN BDORTHO

Annexe n°11 : Carte de localisation de la mesure de compensation n°2

Zone de compensation n°2 sur la commune de Séranon, section OE, parcelle n°0196 ; parcelle n°10 du plan d'aménagement forestier








PROJET DE PARC PHOTOVOLTAÏQUE SUR LA COMMUNE DE SERANON (06) - LIEU-DIT "LE MOULIN"  
VOLET NATUREL DE L'ETUDE D'IMPACT

MESURE DE COMPENSATION : MISE EN ILOT DE VIELLISSEMENT AU SEIN DE BOISEMENTS SITUES SUR LA COMMUNE DE SERANON



Légende

Zones d'études

-  Zone d'étude immédiate
-  Zone d'étude rapprochée (tampon 150 m)
-  Zone d'étude éloignée (tampon 5 000 m)
-  Commune de Séranon
-  Parcelle proposée pour la mise en place d'îlots de vieillissement

Echelle : 1/50 000  
0 500 1 000 m  
Source : ECOTER  
Date de réalisation : 14-02-2022  
Expert : G VATON - ECOTER  
Fond et licence : IGN BDORTHO



**PRÉFET  
DES ALPES-  
MARITIMES**

*Liberté  
Égalité  
Fraternité*

**CONVENTION COMMUNALE DE COORDINATION  
ENTRE LA GENDARMERIE NATIONALE ET LA POLICE  
MUNICIPALE DE LA COMMUNE DE SAINT-JEAN-CAP-FERRAT**

**Vu** les articles L. 2212-1 à L. 2212-6 ; du code général des collectivités territoriales ;

**Vu** l'article 122-5 du code pénal ;

**Vu** les articles D.15, 21 2°, 21-1, 21-2, 53, 73 et 78-6 du code de procédure pénale ;

**Vu** les articles L. 130-5, R. 130-2, L. 234-3, L. 234-4, L. 225-5, L. 330-2, R. 325-2 à R.325-46 (*immobilisation et mise en fourrière*), R. 330-3 du code de la route ;

**Vu** le code de déontologie des agents de police municipale ;

**Vu** le code de la sécurité intérieure, notamment ses articles L.511-1, L.511-5, L.512-4 à L.512-7 ;

**Vu** le code forestier et notamment l'article L 161-4 ;

**Vu** le code des transports et notamment les articles L.1451-1, L.2241-1 6° et II 2° ;

**Vu** le code de l'environnement et notamment les articles L.L172-4, L.541-44, L.581-40 ;

**Vu** le code de santé publique et notamment l'article L.1312-1 ;

**Vu** le code rural et de la pêche maritime et notamment l'article L215-3-1 ;

**Vu** la loi n° 2002-1904 du 29 août 2002 d'orientation et de programmation de la sécurité intérieure ;

**Vu** la loi n° 2003-239 du 18 mars 2003 pour la sécurité intérieure ;

**Vu** la loi n°2007-297 du 05 mars 2007 relative à la prévention de la délinquance ;

**Vu** la loi n°2011-267 du 14 mars 2011 d'orientation et de programmation pour la performance de la sécurité intérieure ;

**Vu** la loi n°2019-1461 du 27 décembre 2019 relative à l'engagement dans la vie locale et à la proximité de l'action publique ;

**Vu** la loi n°2021-401 du 08 avril 2021 améliorant l'efficacité de la justice de proximité et de la réponse pénale ;

**Vu** la loi n°2021-646 du 25 mai 2021 pour une sécurité globale préservant les libertés ;

**Vu** la loi n°2022-52 du 24 janvier 2022 relative à la responsabilité pénale et à la sécurité intérieure ;

**Vu** le décret n°2012-2 du 02 janvier 2012 relatif aux conventions types de coordination en matière de police municipale ;

**Vu** le décret n°2017-1523 du 03 novembre 2017 portant diverses dispositions en matière de sécurité routière ;

**Vu** le décret n°2018-387 du 24 mai 2018 précisant les conditions d'accès aux informations des traitements de données à caractère personnel relatifs au permis de conduire et à la circulation des véhicules ;

**Vu** le décret n°2019-140 du 27 février 2019 portant application de l'article L.241-2 du code de la sécurité intérieure relatif à la mise œuvre du traitement de données à caractère personnel provenant des caméras individuelles des agents de la police municipale ;

### **Il est convenu de ce qui suit entre**

D'une part,

- Le représentant de l'État dans le département, Monsieur Hugues MOUTOUH, préfet des Alpes-Maritimes,
- Le procureur de la République territorialement compétent, Damien MARTINELLI, procureur de la République près le Tribunal Judiciaire de Nice,

Et d'autre part,

- La ville de SAINT-JEAN-CAP-FERRAT, représentée par Mr Jean-François DIETERICH, Maire

### **PRÉAMBULE**

**La présente convention de coordination entre la gendarmerie nationale et la police municipale de SAINT-JEAN-CAP-FERRAT, remplace la convention signée le 06 mars 2021.**

Cette convention est un des outils d'une stratégie concertée de prévention et de sécurité entre les forces de sécurité de l'État et celles des communes. Elle définit également les modalités d'information des élus en temps réel en cas de crise ou d'événement.

Elle reprend les modalités selon lesquelles les interventions de la police municipale sont coordonnées avec celles de la gendarmerie nationale en application de la loi de sécurité intérieure de mars 2003.

Sans préjudice de la compétence générale de la gendarmerie nationale, la présente convention a notamment pour objet de préciser les champs d'action privilégiés des agents de la police municipale en complémentarité avec la gendarmerie nationale.

Cette convention n'a de sens que si elle fait l'objet d'une application concrète. Les responsables de la gendarmerie nationale et de la police municipale sont chargés, chacun en ce qui les concerne, de veiller à la mise en œuvre concrète de ses dispositions.

La gendarmerie nationale et la police municipale ont vocation, dans le respect de leurs compétences propres, à intervenir sur la totalité du territoire de la commune. En aucun cas, il ne peut être confié à la police municipale de mission de maintien de l'ordre.

La présente convention est établie conformément aux dispositions des articles L.512-4 à L.512-7 du code de la sécurité intérieure, modifiés par la loi n°2019-1461 du 27 décembre 2019 relative à l'engagement dans la vie locale et à la proximité de l'action publique.

Le responsable de la gendarmerie nationale désigné sous ce vocable est le commandant de la communauté de brigades (COB) ou de la brigade territoriale autonome (BTA) compétent pour la commune, objet de la présente convention, est rattaché selon le dispositif mis en place par la gendarmerie nationale. Le responsable de la police municipale s'entend comme étant le chef de service de la police municipale.

L'état des lieux établi à partir du diagnostic local de sécurité réalisé par les forces de sécurité de l'État compétentes, avec le concours de la commune signataire, le cas échéant dans le cadre du conseil local de sécurité et de prévention de la délinquance, fait apparaître les besoins et priorités suivants :

- Sécurité routière
- Sécurité des écoles
- Prévention de la délinquance chez les mineurs
- Prévention et lutte contre la toxicomanie
- Prévention et lutte contre les violences intra-familiales
- Prévention et lutte contre les nuisances sonores
- Prévention et lutte contre les atteintes aux biens.
- Surveillance des cimetières et lieux de cultes

## **TITRE I – COORDINATION DES SERVICES**

### **CHAPITRE 1 – NATURE ET LIEUX DES INTERVENTIONS**

### **Article 1 : Surveillance des entrées et sorties des établissements scolaires**

La police municipale assure, de façon principale, la sécurité des entrées et sorties des établissements scolaires se trouvant dans le périmètre de sa zone d'action. Elle veille à la prévention et la lutte contre les violences à l'école. Par sa présence, elle prévient les risques d'accidentologie mais également les éventuels troubles à l'ordre public pouvant exister dans ces zones sensibles (rixes, toxicomanie, vols etc...). Pour les mêmes raisons, elle assure également la surveillance des points de ramassage et des arrêts de transport scolaire. Elle est renforcée dans cette mission, en cas de besoin, par la gendarmerie nationale.

### **Article 2 : Foires et marchés. manifestations diverses**

La police municipale veille au respect des arrêtés municipaux réglementant les foires et marchés, elle en assure la surveillance. La police municipale assure également la surveillance des cérémonies, fêtes et réjouissances organisées par la commune. En fonction de l'ampleur de la manifestation, le concours de la gendarmerie nationale pourra être ponctuellement sollicité en complément des agents municipaux.

La surveillance des autres manifestations, notamment des manifestations sportives, récréatives ou culturelles nécessitant ou non un service d'ordre à la charge de l'organisateur, est assurée, dans les conditions définies préalablement par le responsable des forces de sécurité de l'État et le responsable de la police municipale, soit par la police municipale, soit par les forces de sécurité de l'État, soit par un dispositif conjoint. Dans le cadre de manifestations de portée nationale (tour de France, rallye de Monte-Carlo etc...) la police municipale et la gendarmerie nationale contribuent au bon déroulement de ces épreuves sous l'autorité du représentant des forces de sécurité de l'État et après concertation entre les deux responsables.

### **Article 3 : Contrôle de l'occupation du domaine public**

La police municipale est plus particulièrement chargée :

- De la surveillance des terrasses des débits de boissons, restaurants et autres établissements assimilés,
- De la surveillance des installations : panneaux publicitaires, chevalets et autres,
- De la surveillance de l'activité commerciale non sédentaire,
- Des animations et spectacles de rue.

Elle veille au respect des arrêtés de police pris pour l'exécution de travaux de voie publique. De même, elle est chargée du contrôle de toute occupation illicite sur la chaussée ou sur les trottoirs à l'occasion du déroulement des chantiers.

Elle est renforcée dans cette mission, en cas de besoin, par la gendarmerie nationale.

### **Article 4 : Parcs. jardins. cimetières. bâtiments communaux**



La police municipale assure la surveillance des cimetières, des espaces verts, parcs et jardins ainsi que des bâtiments et installations de la commune.

#### **Article 5 : Nuisances sonores**

La police municipale est particulièrement chargée du contrôle des nuisances sonores. A ce titre, elle procède aux vérifications nécessaires visant à réduire les bruits de voisinage émanant des établissements recevant du public, des bars, restaurants et terrasses mais également de particuliers. En cas de rixes, disputes ou attroupements constatés à l'occasion des tapages nocturnes, le concours des forces de gendarmerie nationale sera systématiquement recherché.

Il convient de rappeler la compétence municipale en matière d'atteintes à la tranquillité publique telles que les bruits et notamment les bruits de voisinage.

La police municipale adressera à la gendarmerie nationale un relevé régulier des interventions et infractions aux nuisances sonores constatées dans les débits de boissons et établissements de ce genre. Elle sera informée en retour par les services de gendarmerie nationale des nuisances sonores constatées par les militaires dans un souci de complémentarité et de suivi de ces établissements.

#### **Article 6 : Divagations d'animaux et chiens dangereux**

La police municipale est chargée de faire respecter les arrêtés relatifs, d'une part, à la divagation des animaux et, d'autre part, aux chiens non tenus en laisse.

Au même titre que la gendarmerie nationale, la police municipale est chargée de faire respecter les dispositions de la loi de janvier 1999 relatives aux animaux dangereux. En particulier, aux termes de l'article L.215-3-1 du code rural et de la pêche maritime, les agents de police municipale peuvent verbaliser les propriétaires de chiens d'attaque (classés en 1<sup>ère</sup> catégorie) ou de chien de garde et de défense (classés en 2<sup>ème</sup>) qui n'ont pas déclaré à la mairie qu'ils détenaient un tel animal et qui ne se sont pas soumis aux obligations prévues par l'article L.211-14 du code rural et de la pêche maritime.

Les agents de la police municipale peuvent également verbaliser les propriétaires de ces chiens qui ne respectent pas les règles de circulation sur la voie et dans les lieux publics imposées à ces animaux par l'article L.211-16 du code rural et de la pêche maritime. Ils ont à charge la capture et le transport des animaux dangereux en direction des fourrières. En cas de difficultés particulières, le concours d'une société spécialisée pourra être sollicité pour la capture de l'animal.

#### **Article 7 : Ivresse publique et manifeste**

Dans le cadre des dispositions législatives figurant dans le code de procédure pénale,

dans le code général des collectivités territoriales et le code de la santé publique, la police municipale est compétente pour intervenir sur un individu en état d'ivresse publique et manifeste. Dans cette hypothèse, si l'officier de police judiciaire compétent le demande, les agents de la police municipale conduisent les personnes en état d'ivresse devant l'officier de police judiciaire compétent afin qu'elles soient placées, le cas échéant, en chambre de dégrisement. Les policiers municipaux remettent sans délai à l'officier de police judiciaire un rapport de mise à disposition.

Des accords pourront être développés localement afin de permettre dans un délai qui ne pourra être supérieur à 1H00, la présentation d'un individu en état d'ivresse publique et manifeste à un médecin dans les locaux de gendarmerie. A défaut d'accords locaux ou en cas de délai supérieur à 1H00, l'individu en IPM sur instruction de l'officier de police judiciaire sera présenté aux urgences du centre hospitalier le plus proche.

Les policiers municipaux remettront à l'issue et sans délai à l'officier de police judiciaire un rapport de mise à disposition accompagné le cas échéant du certificat de non-hospitalisation.

#### **Article 8 : Transports en commun**

Dans le cadre de son service quotidien, la police municipale peut être amenée à assurer une surveillance particulière sur les itinéraires des transports en commun sur la commune dont ils dépendent. Afin de permettre une parfaite coordination, elle informe la gendarmerie nationale des dates et heures de ces surveillances. Le responsable de la gendarmerie nationale informe de la même façon son homologue de la police municipale des missions qu'il mène dans ce domaine. Cet article ne fait pas obstacle à la mise en œuvre de conventions spécifiques prises dans ce domaine.

#### **Article 9 : Objets trouvés**

La police municipale est chargée de recueillir les objets perdus sur le domaine public, d'en identifier les propriétaires et d'en assurer la garde jusqu'à remise à ces derniers ou à son inventeur s'il en exprime le souhait. Les modalités de fonctionnement de ce service sont prévues par arrêté municipal. La police municipale avertira la gendarmerie nationale de la découverte de tout objet suspect.

#### **Article 10 : Horaires de présence**

Il est défini que les missions de la police municipale s'exercent de la manière suivante :

##### **De Novembre à Avril :**

-Du Lundi au Vendredi de 07h00 à 20h00. Les samedis de 09h30 à 19h00.

##### **De Mai à Octobre :**

- Du Lundi au Vendredi de 07h00 à 20h00. Les samedis de 09h30 à 19h00. Les dimanches de 09h00 à 19h00

## **CHAPITRE 2 : MODALITÉS DE LA COORDINATION**

### **Article 11 : Périodicité de rencontre**

Le responsable de la gendarmerie nationale et le responsable de la police municipale ou leurs représentants, se réunissent **périodiquement** et s'échangent toutes informations utiles relatives à l'ordre, la sécurité et la tranquillité publics dans la commune, en vue de l'organisation matérielle des missions prévues par la présente convention. L'ordre du jour de ces réunions est adressé par la partie qui invite le procureur de la République qui y participe ou s'y fait représenter s'il l'estime nécessaire.

Ces réunions sont organisées selon les modalités suivantes : Réunion mensuelle en brigade de Gendarmerie ou au poste de Police Municipale

### **Article 12 : Échanges d'informations sur les personnes signalées disparues, recherchées et sur les véhicules volés**

Dans le respect des dispositions de la loi n° 78-17 du 6 janvier 1978 relative à l'informatique, aux fichiers et aux libertés, la gendarmerie nationale et la police municipale échangent des informations dont elles disposent sur les personnes signalées disparues, sur celles recherchées et sur les véhicules volés, susceptibles d'être identifiés sur le territoire de la commune. En cas d'identification par ses agents d'une personne signalée, disparue ou recherchée ou d'un véhicule volé, la police municipale en informe la gendarmerie nationale.

A titre exceptionnel et en cas de danger pour la population, la gendarmerie nationale peut transmettre oralement aux agents de police municipale certaines informations relatives à une personne inscrite dans le fichier des personnes recherchées.

Aux seules fins d'identifier les auteurs des infractions qu'ils sont habilités à constater et à l'exclusion du fichier « traitement d'antécédent judiciaire » (TAJ), les agents de police municipale peuvent demander à la gendarmerie la communication de certaines informations contenues dans des fichiers automatisés sous la responsabilité du ministère de l'intérieur notamment le système d'immatriculation des véhicules (article L. 330-2 du code de la route), le fichier des véhicules volés (article 4 de l'arrêté du 15 mai 1996), le système national des permis de conduire (article L.225-5 du code de la route), le registre des fourrières et des immobilisations (article 4 de l'arrêté du 30 mai 2011). A chaque demande de passage aux fichiers, l'agent de police municipale s'identifiera en fournissant son matricule, son nom et prénom au chef de poste.

Conformément au décret du 24 mai 2018 et à l'instruction du ministre de l'intérieur du 3 janvier 2019, un accès direct aux fichiers SIV et SNPC sera possible dès lors qu'un agent de police municipale se verra délivrer une habilitation individuelle par le préfet sur la désignation

du maire.

## **TITRE II – COOPÉRATION OPÉRATIONNELLE RENFORCÉE**

Le préfet des Alpes-Maritimes et le maire de Saint-Jean-Cap-Ferrat conviennent de renforcer la coopération opérationnelle entre la police municipale et les forces de sécurité de l'État. En conséquence, les forces de sécurité de l'État et la police municipale amplifient leur coopération dans les domaines visés dans les articles suivants.

### **Article 13 : Partage d'informations**

La police municipale est associée à la définition et à la réalisation des objectifs de sécurité.

Le responsable de la gendarmerie nationale et le responsable de la police municipale s'informent mutuellement des modalités pratiques des missions respectivement assurées par les agents des forces de sécurité de l'État et les agents de police municipale, pour assurer la complémentarité des services chargés de la sécurité sur le territoire de la commune.

Le responsable de la police municipale informe le responsable des forces de sécurité de l'État du nombre d'agents de police municipale affectés aux missions de la police municipale et, le cas échéant, du nombre des agents armés et du type des armes portées.

La police municipale donne toutes informations aux forces de sécurité de l'État sur tout fait dont la connaissance peut être utile à la préservation de l'ordre public et qui a été observé dans l'exercice de ses missions.

Dans le courant de son activité quotidienne et notamment nocturne, la police municipale informe le centre opérationnel de la gendarmerie (CORG) des événements sur lesquels elle intervient d'initiative. Ce centre redistribue les appels sur les brigades ou les patrouilles compétentes en fonction de l'urgence, de la nature ou du lieu de l'affaire évoquée.

La main courante journalière de la police municipale pourra être adressée au commandant de la BTA/COB dans le cadre de l'échange de renseignement.

Parallèlement, la gendarmerie nationale informe la police municipale par tous moyens de communication appropriés des événements pouvant impliquer une intervention en renfort des moyens de l'État ou d'éléments particuliers devant être portés à la connaissance de toutes les patrouilles en action. La gendarmerie informe également la police municipale des secteurs sensibles en matière de délinquance, déterminés par les données statistiques, afin d'élaborer au mieux un schéma cohérent de surveillance du territoire.

Dès lors que des infractions commises sur le territoire de la commune troublent l'ordre public, le commandant de brigade en informe le maire dans le respect du secret des investigations judiciaires.

Le responsable des forces de sécurité de l'État et le responsable de la police municipale peuvent décider que des missions pourront être effectuées en commun sous l'autorité fonctionnelle du responsable des forces de sécurité de l'État territorialement compétent, de son

représentant, ou le cas échéant, en fonction du caractère intercommunal de la mission menée, du commandant de la compagnie ou de groupement de gendarmerie départementale. Le maire en est immédiatement informé. Le centre opérationnel de la gendarmerie représente un échelon fonctionnel, sous l'autorité du commandant de groupement, qui peut engager les patrouilles de la police municipale sur des événements particuliers qui relèvent de leurs compétences ou en renfort des unités de gendarmerie.

Le recours à un dispositif de patrouilles mixtes n'est pas retenu dans un souci de meilleure identification des responsabilités de chacun. Ce choix n'exclut pas la mise en œuvre d'opérations conjointes sur des objectifs communs. Ces opérations ponctuelles seront toujours placées sous l'autorité du représentant des forces de sécurité de l'État.

#### **Article 14 : Complémentarité**

Sans préjudice de directives

particulières de leurs autorités d'emploi mais dans le dessein d'assurer une meilleure couverture de la surveillance dans l'espace et dans le temps, les services de la gendarmerie nationale et de la police municipale veillent, par une entente locale, à disposer leurs patrouilles de manière à tendre vers une coordination optimale.

#### **Article 15 : Prévention de la délinquance**

Dans le cadre des missions de prévention de la délinquance ou des conduites addictives notamment dans les établissements scolaires ou dans les transports en commun, le commandant de la maison de confiance et de protection des familles et le responsable de la police municipale adoptent une démarche concertée. Par des contacts réguliers et suivis, ils définissent une approche globale des missions de cette nature qui peuvent se traduire par des interventions communes.

#### **Article 16: Opération « tranquillité vacances »**

La police municipale participe aux opérations tranquillité vacances menées depuis plusieurs années par les services de sécurité de l'État. Le responsable de la police municipale assure la coordination de ces opérations, organise la surveillance et ce, en étroite collaboration avec le commandant de la brigade territoriale autonome (BTA) ou le commandant de communauté de brigades (COB). Ces derniers et le chef de service de la police municipale définissent pour chaque année les modalités de surveillance, de façon à assurer une parfaite complémentarité et éviter les redondances.

#### **Article 17 : Dispositif participation citoyenne**

Dans le cadre de la prévention de la délinquance, la police municipale participe à la mise en œuvre du dispositif de "participation citoyenne" en liaison avec la gendarmerie nationale.

La liste des administrés qui ont adhéré à ce dispositif est tenue à jour par la police municipale qui avise immédiatement le commandant de communauté de brigades ou de brigade territoriale de tout changement. La municipalité prend en charge le coût de l'achat et la mise en place de panneaux ainsi que des autocollants apposés aux boîtes aux lettres. Des réunions publiques seront régulièrement programmées afin d'échanger les informations avec les citoyens participants.

### **Article 18: Vidéoprotection**

Dans ce domaine la municipalité désirant adopter ou modifier sensiblement un système de **vidéoprotection** encadré par l'article L.251-1 et suivants du code de la sécurité intérieure, sollicite le concours du référent sûreté de la gendarmerie nationale afin qu'il puisse apporter un avis technique sur le schéma du dispositif. Le maire de la commune de Saint-Jean-Cap-Ferrat n'est pas lié par cet avis technique.

Dans la mesure où un tel dispositif existe déjà sur la commune, toutes les caméras doivent être reliées à un centre de surveillance urbain géré par la municipalité et destiné soit à accueillir des opérateurs veillant et analysant les images 24h/24h soit à enregistrer ces images dans un local communal sécurisé qui devra être sous la surveillance de la police municipale.

Les opérateurs informent en temps réel les services de la gendarmerie (notamment le CORG la nuit) des événements susceptibles d'entraîner une intervention des forces de sécurité. Une convention spéciale définira les modalités de **fonctionnement** de ces CSU.

### **Article 19: Caméras piétons**

Conformément aux dispositions législatives et **réglementaires** et en conformité avec la CNIL, la ville de Saint-Jean-Cap-Ferrat dote les policiers municipaux de caméras piéton leur permettant de procéder en tous lieux au moyen de caméra individuelle à un enregistrement de leurs interventions lorsque se produit ou est susceptible de se produire un incident, eu égard aux circonstances de l'intervention ou au **comportement** des personnes concernées.

- **L'enregistrement** n'est pas permanent;
- Les enregistrements ont pour finalités la prévention des incidents au cours des interventions des agents de police rurale, le constat des infractions et la poursuite de leurs auteurs par la collecte des preuves ainsi que la formation et la pédagogie des agents;
- Les caméras sont fournies par le service et portées de façon apparente par les agents;
- Un signal visuel spécifique indique si la caméra enregistre. Le **déclenchement de l'enregistrement** fait l'objet d'une information des personnes filmées, sauf si les circonstances l'interdisent. Une information générale du public sur l'emploi de ces caméras est organisée par le maire de Saint-Jean-Cap-Ferrat.
- Les personnels auxquels les caméras individuelles sont fournies ne peuvent pas avoir accès directement aux **enregistrements** auxquels ils procèdent;

- Les caméras sont équipées de dispositifs techniques permettant de garantir l'intégrité des enregistrements et la traçabilité des consultations lorsqu'il y est procédé dans le cadre de l'intervention;
- Les enregistrements audiovisuels, hors le cas où ils sont utilisés dans le cadre d'une procédure judiciaire, administratives ou disciplinaire, sont effacés au bout de un mois.

#### **Article 20 : Stationnement, immobilisation et mise en fourrière**

La police municipale, au même titre que la gendarmerie nationale, assure la surveillance de la circulation et du stationnement des véhicules sur les voies publiques et parcs de stationnement dont la liste est précisée lors des réunions périodiques. Les opérations d'enlèvement des véhicules, notamment les mises en fourrière effectuées en application de l'article L.325-2 du code de la route, sont réalisées sous l'autorité de l'officier de police judiciaire compétent, ou, en application du deuxième alinéa dudit article, par l'agent de police judiciaire adjoint, chef de la police municipale territorialement compétent.

La recherche et l'enlèvement des véhicules à l'état d'épave, sources potentielles de violences urbaines, seront prioritairement assurés par la police municipale. La gendarmerie nationale contribue à cette mission au cours de ses surveillances.

Les demandes d'enlèvement de véhicules sur le domaine privé pourront intervenir sur demande du syndic de copropriété dès lors que le véhicule n'est pas signalé volé, après vérification de l'identité du propriétaire du véhicule par l'officier de police judiciaire territorialement compétent et après prescription de mise en fourrière établie par ses soins. Les policiers municipaux pourront sur demande de l'officier de police judiciaire participer à l'enlèvement du véhicule sur le domaine privé.

#### **Article 21 : Sécurité routière**

La police municipale assure, au même titre que la gendarmerie nationale, la surveillance de la circulation, veille à la fluidité du trafic et assure la régulation nécessaire afin d'y parvenir. La police municipale et la gendarmerie s'engagent à s'aider mutuellement lors de problèmes particuliers de circulation.

Elles peuvent utilement s'appuyer sur les documents d'analyse de l'accidentalité routière enregistrée sur le territoire de la commune et transmis par les observatoires départementaux de sécurité routière. La stratégie de contrôle intègre pleinement les nouvelles capacités de contrôle offertes aux polices municipales par l'accès au système d'immatriculation des véhicules et au système national des permis de conduire ainsi que les évolutions législatives permettant une coopération renforcée dans le domaine de la lutte contre l'insécurité routière. Les dispositifs de vidéoprotection peuvent également participer à la lutte contre l'insécurité routière par la mise en œuvre des dispositions du 4° de l'article L.251-2 du code la sécurité intérieure et de ses textes d'application.

La police municipale intervient sur l'ensemble du spectre déterminé par la loi et

notamment en matière de :

**Vitesse** : Elle peut effectuer à son initiative des contrôles de vitesse après en avoir préalablement informé le commandant de communauté de brigades ou de brigade territoriale autonome des opérations qu'elle compte effectuer dans ce domaine afin d'assurer la coordination des services. Après concertation préalable, des opérations conjointes pourront être organisées de façon périodique.

**Alcoolémie** : Lorsqu'il y aura présomption de l'existence d'un état alcoolique ou lorsque le conducteur refusera de subir les épreuves de dépistage, l'agent de police municipale rendra compte **immédiatement** à la brigade de gendarmerie ou au centre opérationnel et exécutera les directives de l'officier de police judiciaire.

Sur ordre et sous la responsabilité des officiers de police judiciaire, l'agent de police municipale, agent de police judiciaire adjoint, pourra aussi soumettre au dépistage de l'imprégnation alcoolique par l'air expiré les personnes visées par les articles L.234-3 et L.234-9 du code de la route.

**Stupéfiants** : De même, les officiers de police judiciaire, et sur ordre et sous leur responsabilité, les agents de police judiciaire et les agents de police judiciaire adjoints peuvent réaliser, d'initiative, des dépistages de stupéfiants en bord de route conformément à l'article L.235-2 du code de la route.

La police municipale informe au préalable les forces de sécurité de l'État des opérations de contrôle routier et de constatations d'infractions qu'elle assure dans le cadre de ses compétences.

### **Article 22 : Recherches**

La police municipale est informée **immédiatement** par la brigade locale de la mise en place de plans particuliers de recherches de malfaiteurs déclenchés par la gendarmerie. Dans le cadre de ces dispositifs, des postes particuliers d'observations pourront être dédiés **spécifiquement** aux agents de police municipale ou ils pourront être inclus dans les dispositifs de la gendarmerie.

La participation à ces plans relève d'une entente locale en fonction des effectifs des polices municipales et des contraintes qui leurs sont propres. Ces actions seront toujours déclenchées, dirigées et clôturées par le responsable des forces de sécurité de l'État.

Toujours dans le cadre de ces missions spécifiques les échanges **radiophoniques** entre les divers postes de contrôles sont **indispensables**. Pour ces raisons, les services de gendarmerie seront dotés des moyens nécessaires pouvant permettre les échanges entre les deux services. La mise en place de ces moyens est à la charge de la municipalité concernée.

### **Article 23 : Mises à disposition d'individu(s) après interpellation par les fonctionnaires de la police municipale au profit des forces de sécurité de l'État**

En vertu des dispositions de l'article 21-2 du code de procédure pénale, les agents de la



police municipale rendent compte **immédiatement** à l'officier de police judiciaire territorialement compétent (ou via le centre opérationnel de la gendarmerie) de tous crimes, délits ou **contraventions** dont ils ont connaissance.

Ils rendent immédiatement compte à l'officier de police judiciaire compétent des interpellations auxquelles ils ont procédé sur ses directives ou d'initiative dans les cas prévus par l'article 73 du code de procédure pénale quand il leur est donné de se saisir de l'auteur d'un crime ou d'un délit flagrant puni d'une peine d'emprisonnement. Le cas échéant, les agents de la police municipale le conduisent sans délai devant l'officier de police judiciaire si celui-ci leur en donne l'ordre.

#### **Article 24 : Transmission des procès-verbaux et rapports**

Les **procès-verbaux** et rapports relatifs à la commission d'infractions sont transmis au procureur de la République sous couvert du commandant de communauté de brigades ou de brigade territoriale autonome **territorialement** compétent. Dans l'hypothèse d'une mise à disposition, les agents de la police municipale remettent leur rapport à l'officier de police judiciaire qui décide du bien-fondé éventuel de recueillir leurs auditions dans le cadre de la procédure en cours.

#### **Article 25 : Liaisons téléphoniques et radiophoniques**

Pour pouvoir exercer les missions prévues par les articles 21-2 et 78-6 du code de procédure pénale et par les articles L.221-2, L.223-5, L.224-16, L.224-17, L.224-18, L.233-2, L.234-1 à L.234-9 et L.235-2 du code de la route, les agents de police municipale doivent pouvoir joindre à tout moment un officier de police judiciaire **territorialement** compétent. À cette fin, le commandant de la brigade autonome ou le commandant de la communauté de brigades et le responsable de la police municipale précisent les moyens par lesquels ils doivent pouvoir communiquer entre eux en toutes circonstances.

Les **communications** entre la gendarmerie nationale (CORG) et la police municipale pour l'**accomplissement** de leurs missions respectives se font par une ligne téléphonique identifiée.

La police municipale est invitée à développer l'inter opérabilité de son réseau de communication avec celui de la gendarmerie nationale (CORG). Les moyens radio (fixes ou portables) destinés à assurer une liaison permanente entre ces services sont à la charge de la commune tant dans l'acquisition que dans la maintenance des appareils.

#### **Article 26 : Formation**

Dans le cadre de la formation continue, des échanges seront organisés après accord des hiérarchies respectives entre les agents de police municipale et le groupement de gendarmerie départementale afin d'acquérir et de développer pour ces personnels des réflexes communs.

Il appartient à l'agent de police municipale en formation de souscrire un contrat d'assurance garantissant sa responsabilité civile. Celui-ci doit le garantir contre les

conséquences pécuniaires de la responsabilité civile qu'il peut encourir en vertu des articles 1382 à 1386 du code civil, à raison des dommages corporels, matériels et immatériels consécutifs causés à l'occasion de ses activités y compris au cours de ses déplacements et trajets. Doivent également être considérés comme tiers, le ministre de l'intérieur et ses agents.

Avant le début de la formation, une copie de la police d'assurance et de l'attestation est transmise à l'unité formatrice.

Dans tous les cas, l'agent de police en formation et son employeur s'engagent à n'exercer aucun recours contre l'État ou les personnels de la gendarmerie nationale.

### **Article 27 : Types d'équipements et d'armement du service de la police municipale**

Le service de police municipale est doté :

- Gilets pare-balles
- Armes de poing semi-automatique de catégorie B-1 et de calibre 9 mm
- Cartouches de calibre 9 mm de service
- Bâtons télescopiques de catégorie D-2
- Un pistolet à impulsion électrique de catégorie B-6
- Cartouches de Pistolet à impulsion électrique
- Générateurs d'aérosols incapacitants ou lacrymogène de catégorie B8.
- Téléphone satellite
- Radios portables
- Téléphones portable 4G
- Caméras piétons
- Véhicules légers sérigraphiés- Vélos électriques

## **TITRE III : ÉVALUATION ET DISPOSITIONS DIVERSES**

### **Article 28 : Missions extraterritoriales**

Dans certains cas les agents de police municipale peuvent être amenés à sortir des limites de la commune d'emploi. Il s'agit notamment de la conduite d'une personne interpellée devant un officier de police judiciaire, d'une prise de contact avec les services de l'État, de liaisons administratives, d'un point de passage obligé pour accéder à une partie du territoire communal, du transport d'un animal errant ou dangereux vers la fourrière, du transport vers le centre de la formation obligatoire et à l'entraînement au tir. Dans ces cas précis, ces agents pourront être porteurs de leurs armes de dotation et circuler dans leurs véhicules sérigraphiés.

### **Article 29 : Suivi et évaluation de la convention**

Toute modification des conditions d'exercice de la présente convention devra faire l'objet d'une concertation entre les parties contractantes dans un délai nécessaire à l'adaptation des dispositifs de chacun des deux services et fera l'objet, éventuellement, d'un avenant à la présente convention qui devra être approuvé par le préfet, le procureur de la République et le maire.


Un rapport périodique est établi, au moins une fois par an, selon des modalités fixées d'un commun accord par le représentant de l'État et le maire ou leurs représentants, sur les conditions de mise en œuvre de la présente convention. Ce rapport est communiqué au préfet, au procureur de la République et au maire.

La présente convention et son application font l'objet d'une évaluation annuelle au cours d'une réunion du comité restreint du conseil local de sécurité et de prévention de la délinquance (CLSPD) ou, à défaut de réunion de celui-ci ou s'il n'existe pas, lors d'une rencontre entre le préfet, le procureur de la République et le maire.

La présente convention prend effet à compter de ce jour. Elle est conclue pour une durée de trois ans et elle est renouvelable par reconduction expresse. Elle peut être dénoncée après un préavis de six mois par l'une ou l'autre des parties.

Fait à NICE , le 12 AVR. 2024

**Le préfet des  
Alpes-Maritimes**



Le Préfet des Alpes-Maritimes  
Hugues MOUTOUH

**Hugues MOUTOUH**

**Le Maire de  
Saint-Jean-Cap-Ferrat**



MAIRIE DE SAINT-JEAN-CAP-FERRAT  
06230

**Jean-François DIETERICH**

**Le procureur de la  
République près le tribunal  
judiciaire de Nice**



TRIBUNAL JUDICIAIRE DE NICE

**Damien MARTINELLI**

## **CONVENTION COMMUNALE DE COORDINATION ENTRE LA POLICE NATIONALE ET LA POLICE MUNICIPALE DE LA COMMUNE DE VALLAURIS GOLFE JUAN**

Vu les articles L. 2212-1 à L.2212-5-1 du code général des collectivités territoriales ;

Vu l'article 122-5 et 122-7 du code pénal ;

Vu les articles D 14-1 , 21 2°, 21-1, 21-2, 53, 73 et 78-6 du code de procédure pénale ;

Vu les articles L. 130-5, L. 234-3, L. 234-4, L. 225-5, L. 330-2, R.130-2, R. 325-2 à R.325-46, R. 330-3 du code de la route ;

Vu le code de déontologie des agents de police municipale ;

Vu le code de la sécurité intérieure, notamment ses articles L.511-1, L.511-5, L.512-4 à L.512-7 ;

Vu le code forestier et notamment l'article L 161-4 ;

Vu le code des transports et notamment les articles L.1451-1, L.2241-1 I 6° et II 2° ;

Vu le code de l'environnement et notamment les articles L.172-4, L.541-44, L.581-40 ;

Vu le code de santé publique et notamment l'article L.1312-1 ;

Vu le code rural et de la pêche maritime et notamment l'article L.215-3-1 ;

Vu la loi n° 2002-1904 du 29 août 2002 d'orientation et de programmation de la sécurité intérieure ;

Vu la loi n° 2003-239 du 18 mars 2003 pour la sécurité intérieure ;

Vu la loi n°2007-297 du 05 mars 2007 relative à la prévention de la délinquance ;

Vu la loi n°2011-267 du 14 mars 2011 d'orientation et de programmation pour la performance de la sécurité intérieure ;

Vu la loi n°2015-991 du 07 août 2015 portant organisation territoriale de la République ;

Vu la loi n°2019-1461 du 27 décembre 2019 relative à l'engagement dans la vie locale et à la proximité de l'action publique ;

Vu la loi n°2021-401 du 08 avril 2021 améliorant l'efficacité de la justice de proximité et de la réponse pénale ;

Vu la loi n°2021-646 du 25 mai 2021 pour une sécurité globale préservant les libertés ;

Vu la loi n°2022-52 du 24 janvier 2022 relative à la responsabilité pénale et à la sécurité intérieure ;

Vu le décret n°2012-2 du 02 janvier 2012 relatif aux conventions types de coordination en matière de police municipale ;

Vu le décret n°2017-1523 du 03 novembre 2017 portant diverses dispositions en matière de sécurité routière ;

Vu le décret n°2018-387 du 24 mai 2018 précisant les conditions d'accès aux informations des traitements de données à caractère personnel relatifs au permis de conduire et à la circulation des véhicules ;

Vu le décret n°2019-140 du 27 février 2019 portant application de l'article L.241-2 du code de la sécurité intérieure relatif à la mise œuvre du traitement de données à caractère personnel provenant des caméras individuelles des agents de la police municipale ;

### Il est convenu de ce qui suit entre.

D'une part,

L'État représenté par Monsieur Hugues MOUTOUH, préfet des Alpes-Maritimes,

Le parquet de GRASSE représenté par Monsieur Damien SAVARZEIX, procureur de la République près le tribunal judiciaire de Grasse,

Et d'autre part,

La ville de Vallauris Golfe-Juan représentée par Monsieur Kevin LUCIANO, maire, conseiller départemental, 1<sup>er</sup> vice-président de la communauté d'agglomération Sophia Antipolis,

### PRÉAMBULE

La présente convention de coordination entre la police nationale et la police municipale de Vallauris Golfe-Juan, remplace la convention signée le 23 avril 2021.

Cette convention est un des outils d'une stratégie concertée de prévention et de sécurité entre les forces de sécurité de l'État et celles des communes. Elle définit également les modalités d'information des élus en temps réel en cas de crise ou d'événement.

Elle reprend les modalités selon lesquelles les interventions de la police municipale sont coordonnées avec celles de la police nationale en application de la loi de sécurité intérieure du 18 mars 2003.

Sans préjudice de la compétence générale de la police nationale, la présente convention a notamment pour objet de préciser les champs d'action privilégiés des agents de la police municipale en complémentarité avec la police nationale.

Cette convention n'a de sens que si elle fait l'objet d'une application concrète. Les responsables de la police nationale et de la police municipale sont chargés, chacun en ce qui les concerne, de veiller à la mise en œuvre concrète de ses dispositions.

La police nationale et la police municipale ont vocation, dans le respect de leurs compétences propres, à intervenir sur la totalité du territoire de la commune.

Afin d'assurer le bon ordre public, la sécurité, la salubrité et la tranquillité publiques, la police municipale exerce ses missions de la manière suivante : tous les jours de l'année, vingt-quatre heures sur vingt-quatre. En aucun cas, il ne peut être confié à la police municipale de mission de maintien de l'ordre.

La présente convention, établie conformément aux dispositions des articles L.512-4 à L.512-7 du code de la sécurité intérieure, précise la nature et les lieux des interventions des agents de police municipale. Elle détermine les modalités selon lesquelles ces interventions sont coordonnées avec celles de la police nationale.

Le responsable de la police nationale, désigné sous ce vocable, est le commissaire divisionnaire compétent pour la commune à laquelle la commune, objet de la présente convention, est rattachée selon le dispositif mis en place par la police nationale. Le responsable de la police municipale s'entend comme étant le directeur du service ou le chef de la police municipale.

L'état des lieux établi à partir du diagnostic local de sécurité réalisé par les forces de sécurité de l'État compétentes, avec le concours de la commune signataire, le cas échéant dans le cadre du conseil local de sécurité et prévention de la délinquance, fait apparaître les besoins et priorités suivants :

- ❖ *Sécurité routière ;*
- ❖ *Lutte contre la délinquance d'appropriation ;*
- ❖ *Lutte contre l'alcoolémie et la toxicomanie ;*
- ❖ *Sécurité aux abords des établissements scolaires ;*
- ❖ *Prévention de la violence dans les transports ;*
- ❖ *Lutte contre le terrorisme ;*
- ❖ *Lutte contre les vols par effraction et vols en tout genre.*

## **TITRE 1 : COORDINATION DES SERVICES**

### **CHAPITRE I. NATURE ET LIEUX DES INTERVENTIONS**

#### **Article 1 : LA SURVEILLANCE DES ÉTABLISSEMENTS SCOLAIRES**

La surveillance des établissements scolaires, la traversée des enfants aux entrées et sorties des écoles maternelles et primaires se fait sous la surveillance continue de la police municipale et de personnels municipaux A.S.V.P, ou spécialement recrutés à cette fin (contractuels écoles).

La police municipale peut assurer également, en période scolaire, dans le cadre de ses missions de surveillance de la voie publique, la surveillance des entrées et sorties des élèves du collège Pablo Picasso sur les entrées et sorties importantes uniquement définies avec le principal de l'établissement en début d'année scolaire. Les effectifs de la police nationale peuvent être requis aux fins d'assistance lors d'entrées ou de sorties jugées à risques notamment en fin de périodes scolaires.

## **Article 2 : FOIRES ET MARCHES, MANIFESTATIONS DIVERSES**

La police municipale veille au respect des arrêtés municipaux réglementant les foires et marchés, elle en assure la surveillance, en particulier :

- ❖ place Isnard et place du château tous les jours sauf le lundi,
- ❖ parking Langevin les dimanches,
- ❖ parking Berger à Golfe-Juan les mardis et vendredis.

La police municipale assure également la surveillance lors de cérémonies, fêtes et réjouissances organisées par la commune. En fonction de l'ampleur de la manifestation, le concours de la police nationale pourra être ponctuellement sollicité en complément des agents municipaux.

Les agents de police municipale affectés sur décision du maire à la sécurité des manifestations dans une enceinte municipale (stade, gymnase, espace loisirs Francis Huger, théâtre de la mer) peuvent lors du contrôle d'accès procéder à l'inspection visuelle des bagages à main et avec le consentement de leurs propriétaires à leur fouille. En cas de refus à la fouille d'un bagage à main, il appartiendra aux agents de police municipale d'interdire l'accès à la personne en cause de pénétrer dans l'enceinte de la manifestation et d'aviser sans délai un représentant de la police nationale.

La surveillance des manifestations sportives, récréatives ou culturelles peut-être assurée conjointement ou séparément par les effectifs de la police nationale et ceux de la police municipale, dans les conditions définies préalablement par les responsables de ces services. Dans le cadre de manifestations de grande ampleur (Marathon de Nice, Tour de France, rallye de Monte-Carlo, feux d'artifice...), les deux forces contribuent au bon déroulement de ces épreuves sous l'autorité du représentant de la police nationale et après concertation entre les deux responsables.

## **Article 3 : CONTRÔLE DE L'OCCUPATION DU DOMAINE PUBLIC**

La police municipale est plus particulièrement chargée :

- ❖ de la surveillance des terrasses des débits de boissons, restaurants et autres établissements assimilés,
- ❖ de la surveillance des installations: panneaux publicitaires, chevalets et autres,
- ❖ de la surveillance de l'activité commerciale non sédentaire,
- ❖ des animations et spectacles de rue.

Elle veille au respect des arrêtés de police pris pour l'exécution de travaux de voie publique. De même, elle est chargée du contrôle de toute occupation illicite sur la chaussée ou sur les trottoirs à l'occasion du déroulement des chantiers.

Elle est renforcée dans cette mission, en cas de besoin, par la police nationale.

## **Article 4 : PARCS, JARDINS, CIMETIÈRES, BÂTIMENTS COMMUNAUX.**

La police municipale assure la surveillance des cimetières, des espaces verts, parcs et jardins. Elle assure également la surveillance des bâtiments et installations de la commune et en particulier les lieux d'expositions municipaux, ainsi que le musée national « la guerre et la paix ».

## **Article 5 : NUISANCES SONORES**

Ville de Vallauris – Convention Communale de Coordination entre la Police Municipale et la Circonscription de Sécurité Publique

La police municipale est particulièrement chargée du contrôle des nuisances sonores. A ce titre, elle procède aux vérifications nécessaires visant à réduire les bruits de voisinage émanant des établissements recevant du public, des bars, restaurants et terrasses mais également de particuliers. En cas de troubles à l'ordre public, le concours des forces de police nationale sera **systematiquement** recherché.

Il convient de rappeler la compétence municipale en matière d'atteintes à la tranquillité publique telles que les bruits et notamment les bruits de voisinage.

La police municipale adressera à la police nationale un relevé régulier des interventions et infractions aux nuisances sonores constatées dans les débits de boissons et établissements de ce genre. Elle sera informée en retour par les services de police nationale des nuisances sonores constatées par les fonctionnaires dans un souci de **complémentarité** et de suivi de ces établissements.

#### **Article 6 : DIVAGATIONS D'ANIMAUX ET CHIENS DANGEREUX**

La police municipale est chargée de faire respecter les arrêtés relatifs d'une part à la divagation des animaux et d'autre part aux chiens non tenus en laisse.

Au même titre que la police nationale, elle sera chargée de faire respecter les dispositions de la loi du 6 janvier 1999 relatives aux animaux dangereux. En particulier, aux termes de l'article L.215-3-1 du code rural et de la pêche, les agents de police **municipale** peuvent verbaliser les propriétaires de chiens d'attaque (classés en 1<sup>ère</sup> catégorie) ou de chien de garde et de défense (classés en 2<sup>ème</sup> catégorie) qui n'ont pas déclaré à la mairie qu'ils détenaient un tel animal et ne se sont pas soumis aux obligations prévues par l'article L.211-14 du code rural.

Ils peuvent également verbaliser les propriétaires de ces chiens qui ne respectent pas les règles de circulation sur la voie et dans les lieux publics imposées à ces animaux par l'article L.211-16 du code rural.

Ils ont à charge la capture et le transport des animaux dangereux en direction des fourrières. En cas de difficultés **particulières**, le concours d'une société spécialisée ou des **sapeurs-pompiers** pourra être sollicité pour la capture de l'animal.

#### **Article 7 : IVRESSE PUBLIQUE ET MANIFESTE**

Dans le cadre des dispositions législatives figurant dans le code de procédure pénale, le code général des collectivités territoriales et le code de la santé publique, sous l'autorité du maire et sous la responsabilité administrative de la commune où l'individu a été contrôlé, les agents de la police municipale peuvent interpellé une personne se trouvant sur la voie publique en état d'ivresse manifeste afin d'assurer sa propre protection et celle de l'ordre public.

Après avoir avisé le fonctionnaire de police nationale, chef de poste, les effectifs de la police municipale se verront remettre une réquisition à médecin. Le chef de poste s'assurera pendant cette opération que l'individu en état d'ivresse ne représente pas de danger pour l'équipage de police municipale. Les fonctionnaires de police municipale conduiront ensuite la personne manifestement ivre aux urgences de l'hôpital d'Antibes pour consultation par le médecin urgentiste qui délivrera ou pas un bulletin de non admission. Ce document permettra de placer la personne ivre en chambre de dégrisement où elle pourra éventuellement faire l'objet d'un procès-verbal d'infraction. Les policiers municipaux remettront sans délai au chef de poste un rapport de mise à disposition.

Lorsque le sujet en état d'ivresse leur semble dans un état critique, les agents de police municipale par mesure de sécurité, peuvent également, faire appel aux **sapeurs-pompiers**, qui se chargeront alors du transfert à l'hôpital.



## **Article 8 : TRANSPORTS EN COMMUN**

Dans le cadre de son service quotidien la police municipale peut être amenée à assurer une surveillance particulière sur les itinéraires des transports en commun sur la commune dont ils dépendent. Afin de permettre une parfaite coordination ils informent les services de la police nationale des dates et heures de ces surveillances. Le responsable de la police nationale informe de la même façon son homologue de la police municipale des missions qu'il mène dans ce domaine. Cet article ne fait pas obstacle à la mise en œuvre de conventions spécifiques prises dans ce domaine.

## **Article 9 : OBJETS TROUVES**

La police municipale est chargée de recueillir certains objets perdus sur le domaine public, d'en identifier les propriétaires et d'en assurer la garde jusqu'à remise à ces derniers ou à son inventeur s'il en exprime le souhait. Suivant les modalités prévues par arrêté municipal, la police municipale avertira la police nationale de la découverte de tout objet suspect.

## **CHAPITRE 2 : MODALITÉS DE LA COORDINATION**

### **Article 10 : PÉRIODICITÉ DE RENCONTRE**

Le responsable de la police nationale et le responsable de la police municipale ou leurs représentants, se réunissent périodiquement et s'échangent toutes informations utiles relatives à l'ordre, la sécurité et la tranquillité publics dans la commune, en vue de l'organisation matérielle des missions prévues par la présente convention.

Ces réunions sont généralement organisées tous les premiers mardis du mois au commissariat central d'Antibes ou à la discrétion du chef du commissariat de police nationale.

Des réunions peuvent être également organisées, à la demande de l'une ou l'autre des parties, en vue de la préparation des services d'ordre pour des événements ou des opérations particulières dans certains secteurs de la commune (centre historique, bord de mer...).

### **Article 11 : ÉCHANGE D'INFORMATIONS SUR LES PERSONNES SIGNALÉES DISPARUES, RECHERCHÉES ET SUR LES VÉHICULES VOLES**

Dans le respect des dispositions de la loi n° 78-17 du 6 janvier 1978 relative à l'informatique, aux fichiers et aux libertés, la police nationale et la police municipale échangent des informations dont elles disposent sur les personnes signalées disparues, sur celles recherchées et sur les véhicules volés, susceptibles d'être identifiés sur le territoire de la commune. En cas d'identification par ses agents d'une personne signalée disparue ou recherchée ou d'un véhicule volé, la police municipale en informe la police nationale.

Aux seules fins d'identifier les auteurs des infractions qu'ils sont habilités à constater et à l'exclusion du fichier « traitement d'antécédent judiciaire » (TAJ), les agents de police municipale peuvent demander à la police nationale la communication de certaines informations contenues dans des fichiers automatisés sous la responsabilité du ministère de l'Intérieur notamment le système d'immatriculation des véhicules (article L.330-2 du code de la route), le fichier des objets et véhicules signalés (article 4 de l'arrêté du 7 juillet 2017), le système national des permis de conduire (article L.225-5 du code de la route), le registre des fourrières et des immobilisations (article 4 de l'arrêté du 30 mai 2011). A chaque demande de passage aux fichiers, l'agent de police municipale s'identifiera en fournissant son matricule, son nom et prénom au chef de poste.

Conformément au décret du 24 mai 2018 et à l'instruction du ministre de l'Intérieur du 3 janvier 2019, un accès direct aux fichiers SIV et SNPC sera possible dès lors qu'un agent de police municipale se verra délivrer une habilitation individuelle par le préfet sur la désignation du maire.

A titre exceptionnel et en cas de danger pour la population, la police nationale peut transmettre oralement aux agents de police municipale certaines informations relatives à une personne inscrite dans le fichier des personnes recherchées.

## TITRE 2 : COOPÉRATION OPÉRATIONNELLE RENFORCÉE

Le préfet des Alpes-Maritimes et le maire de Vallauris Golfe Juan conviennent de renforcer la coopération opérationnelle entre la police municipale et les forces de sécurité de l'État. En conséquence, les forces de sécurité de l'État et la police municipale amplifient leur coopération dans les domaines visés dans les articles suivants.

### **Article 12 : PARTAGE D'INFORMATIONS**

La police municipale est associée à la définition et à la réalisation des objectifs de sécurité.

Le responsable de la police nationale et le responsable de la police municipale s'informent mutuellement des modalités pratiques des missions respectivement assurées par les agents des forces de sécurité de l'État et les agents de police municipale pour assurer la complémentarité des services chargés de la sécurité sur le territoire de la commune.

La police municipale donne toutes informations aux forces de sécurité de l'État sur tout fait dont la connaissance peut être utile à la préservation de l'ordre public et qui a été observé dans l'exercice de ses missions.

Dans le courant de son activité quotidienne et notamment nocturne, la police municipale informe le centre d'information de commandement (CIC) des événements sur lesquels ils interviennent d'initiative. Ce centre redistribue les appels sur les commissariats ou patrouilles compétents en fonction de l'urgence, de la nature ou du lieu de l'affaire évoquée.

Parallèlement, la police nationale informe la police municipale par tous moyens de communication appropriés des événements pouvant impliquer une intervention en renfort des moyens de l'État ou d'éléments particuliers devant être portés à la connaissance de toutes les patrouilles en action. La police nationale informe également la police municipale des secteurs sensibles en matière de délinquance, déterminés par les données statistiques, afin d'élaborer au mieux un schéma cohérent de surveillance du territoire.

Dès lors que des infractions commises sur le territoire de la commune troublent l'ordre public, le chef du commissariat de police nationale en informe le maire dans le respect du secret des investigations judiciaires.

Le responsable des forces de sécurité de l'État et le responsable de la police municipale peuvent décider que des missions pourront être effectuées en commun sous l'autorité fonctionnelle du responsable des forces de sécurité de l'État territorialement compétent. Le maire en est immédiatement informé.

Le recours à un dispositif de patrouilles mixtes n'est pas retenu dans un souci de meilleure identification des responsabilités de chacun. Ce choix n'exclut pas la mise en œuvre d'opérations conjointes sur des mêmes objectifs arrêtés en commun notamment dans le cadre de l'opération anti-hold-up mise en place pour les fêtes de fin d'année. Ces opérations ponctuelles seront toujours placées sous l'autorité du représentant des forces de sécurité de l'État.

### Article 13 : MATÉRIEL ET ARMEMENT

Le responsable de la police municipale informe le responsable des forces de sécurité de l'État du nombre d'agents de police municipale affectés aux missions de la police municipale et le cas échéant, du nombre des agents armés, du type des armes portées.

Le service de police municipale est doté :

- ❖ Armement :
  - Armes de catégorie B1<sup>ère</sup> : Arme de poing de marque HD PRODUKT HS PRO 9MM semi-automatique ;
  - Armes de catégorie B3<sup>ème</sup> : Flash-ball – armes à feu fabriqués pour tirer une balle ou plusieurs projectiles non métalliques ;
  - Armes de catégorie B6<sup>ème</sup> : PIE de marque TASER ;
  - Armes de catégorie B8<sup>ème</sup> : GAIL supérieur à 100 ml ;
  - Armes de catégorie D : Bâtons télescopiques et Tonfa et Gail inférieur à 100 ml.
  
- ❖ Équipements et matériels :
  - Moyens de protection individuelle pour chaque agent du service de la police municipale (Gilets pare-balles, gants, lunettes de protection, paire de menottes administratives).

### Article 14 : COMPLÉMENTARITÉ

Sans préjudice de directives particulières de leurs autorités d'emploi mais dans le dessein d'assurer la meilleure couverture de surveillance dans l'espace et dans le temps, les services de la police nationale et de la police municipale veillent, par une entente locale, à disposer leurs patrouilles de manière à tendre vers une coordination optimale.

### Article 15 : PRÉVENTION DE LA DÉLINQUANCE

Dans le cadre des missions de prévention de la délinquance ou des conduites addictives notamment dans les établissements scolaires ou dans les transports en commun, la police nationale et le responsable de la police municipale adoptent une démarche concertée. Par des contacts réguliers et suivis, ils définissent une approche globale de ces missions qui peuvent se traduire par des interventions communes.

### Article 16 : OPÉRATION TRANQUILLITÉ VACANCES ET CHAÎNES DE VIGILANCE – PARTICIPATIONS CITOYENNES

La police municipale participe aux opérations tranquillité vacances menées depuis plusieurs années par les services de sécurité de l'État. Le responsable de la police municipale assure la coordination de ces opérations à son niveau, organise la surveillance et ce, en étroite collaboration avec la police nationale. Ils définissent chaque année les modalités de surveillance, de façon à assurer une parfaite complémentarité et éviter les redondances.

Également, le responsable de la police municipale informe son homologue de la police nationale des nouveaux groupes qui se forment sur le principe des chaînes de vigilance – participations citoyennes.

### Article 17 : VIDÉO PROTECTION

Dans ce domaine la municipalité désirant adopter ou modifier sensiblement un système de vidéoprotection encadré par l'article L.251-1 et suivants du code de la sécurité intérieure sollicitera le

concours du référent sûreté de la police nationale afin qu'il puisse apporter un avis technique sur le schéma du dispositif. Le maire de la commune n'est pas lié par cet avis technique.

Dans la mesure où un tel dispositif existe déjà sur la commune, toutes les caméras doivent être reliées à un centre de surveillance urbain géré par la municipalité et destiné soit à accueillir des opérateurs veillant sur les images 24h/24h soit à enregistrer ces images dans un local communal sécurisé qui ne pourra être que sous la surveillance de la police municipale.

L'administrateur en vidéo protection pourra être requis par les services de police ou de gendarmerie nationales pour extraire les images, et ce pendant les jours ouvrables (du lundi au vendredi). Les week-ends et en cas d'urgence avérée, un administrateur pourra être requis dès lors qu'il est disponible au service.

Les opérateurs informent en temps réel les services de la police (notamment le C.I.C la nuit) des événements susceptibles d'entraîner une intervention des forces de sécurité.

La convention spécifique conclue le 8 janvier 2008, définit les modalités de fonctionnement du C.S.U de Vallauris ainsi que le report d'images vers le commissariat subdivisionnaire.

#### **Article 18 : - CAMERAS INDIVIDUELLES**

Conformément aux dispositions législatives et réglementaires, et en conformité avec la CNIL, la ville de Vallauris Golfe-Juan a doté les policiers municipaux de caméras piétons leur permettant de procéder en tous lieux, au moyen de caméras individuelles, à un enregistrement de leurs interventions lorsque se produit ou est susceptible de se produire un incident, eu égard aux circonstances de l'intervention ou au comportement des personnes concernées.

- ❖ L'enregistrement n'est pas permanent ;
- ❖ Les enregistrements ont pour finalités la prévention des incidents au cours des interventions de agents de police municipale, le constat des infractions et la poursuite de leurs auteurs par la collecte de preuves ainsi que la formation et la pédagogie des agents ;
- ❖ Les caméras sont fournies par le service et portées de façon apparente par les agents.
- ❖ Un signal visuel spécifique indique si la caméra enregistre. Le déclenchement de l'enregistrement fait l'objet d'une information des personnes filmées, sauf si les circonstances l'interdisent. Une information générale du public sur l'emploi de ces caméras est organisée par le maire de Vallauris Golfe-Juan ;
- ❖ Lorsque la sécurité des agents ou la sécurité des biens et des personnes est menacée, les images captées et enregistrées au moyen de caméras individuelles peuvent être transmises en temps réel au poste de commandement et aux personnels impliqués dans la conduite et l'exécution de l'intervention ;
- ❖ Lorsque cette consultation est nécessaire pour faciliter la recherche d'auteurs d'infractions, la prévention d'atteintes imminentes à l'ordre public, le secours aux personnes ou l'établissement fidèle des faits lors des comptes rendus d'interventions, les personnels auxquels les caméras individuelles sont fournies peuvent avoir accès directement aux enregistrements auxquels ils procèdent dans le cadre d'une procédure judiciaire ou d'une intervention ;
- ❖ Les caméras sont équipées de dispositifs techniques permettant de garantir l'intégrité des enregistrements jusqu'à leur effacement et la traçabilité des consultations lorsqu'il y est procédé dans le cadre de l'intervention ;

- ❖ Les enregistrements audiovisuels, hors le cas où ils sont utilisés dans le cadre d'une procédure judiciaire, administrative ou disciplinaire, sont effacés au bout d'un mois.

## Article 19 : STATIONNEMENT, IMMOBILISATION ET MISE EN FOURRIÈRE

La police municipale, au même titre que la police nationale, assure la surveillance de la circulation et le stationnement des véhicules sur les voies publiques et parcs de stationnement dont la liste est précisée lors des réunions périodiques. Les opérations d'enlèvement des véhicules, notamment les mises en fourrière effectuées application de l'article L.325-2 du code de la route, sont réalisées sous l'autorité de l'officier de police judiciaire compétent, ou, en application du deuxième alinéa de ce dernier article, par l'agent de police judiciaire adjoint, chef de la police municipale.

Les agents de police municipale, revêtus de leurs uniformes, peuvent faire usage de matériels appropriés pour immobiliser les moyens de transport dans les cas prévus à l'article L.214-2 du code de la sécurité intérieure (lorsque le conducteur ne s'arrête pas à leurs sommations ; lorsque le comportement du conducteur ou de ses passagers est de nature à mettre délibérément en danger la vie d'autrui ou d'eux-mêmes ; en cas de crime ou délit flagrant, lorsque l'immobilisation du véhicule apparaît nécessaire en raison du comportement du conducteur ou des conditions de fuite). Ces matériels sont conformes aux normes techniques définies par arrêté du ministre de l'intérieur : l'option « stop stick » est retenue par les agents de la police municipale de Vallauris Golfe-Juan.

La recherche et l'enlèvement des véhicules à l'état d'épaves, source potentielle de violences urbaines, seront assurés prioritairement par la police municipale. La police nationale contribue à cette mission au cours des surveillances et opérations conjointes avec la police municipale.

Les demandes d'enlèvement de véhicules sur le domaine privé pourront intervenir sur demande du syndic de copropriété dès lors que le véhicule n'est pas signalé volé, après vérification de l'identité du propriétaire du véhicule par l'officier de police judiciaire territorialement compétent et après prescription de mise en fourrière établie par ses soins. Les policiers municipaux pourront sur demande de l'officier de police judiciaire participer à l'enlèvement du véhicule sur le domaine privé.

## Article 20 : SÉCURITÉ ROUTIÈRE

La police municipale assure, au même titre que la police nationale, la surveillance de la circulation, veille à la fluidité du trafic et assure la régulation nécessaire afin d'y parvenir. Les deux entités s'engagent à s'aider mutuellement lors de problèmes de circulation particuliers.

La police municipale intervient sur l'ensemble du spectre déterminé par la loi et notamment en matière de :

**Vitesse** : La police municipale peut effectuer à son initiative des contrôles de vitesse en informant au préalable le chef du commissariat de police nationale des opérations qu'elle compte effectuer dans ce domaine afin d'assurer la coordination de ces services. Après concertation préalable, des opérations conjointes pourront être organisées de façon périodique.

**Alcoolémie** : Sur ordre et sous la responsabilité des officiers de police judiciaire, l'agent de police municipale, agent de police judiciaire adjoint, peut soumettre au dépistage de l'imprégnation alcoolique par l'air expiré les personnes visées par les articles L.234-3 et L.234-9 du code de la route.

**Stupéfiants** : Sur ordre et sous la responsabilité des officiers de police judiciaire, l'agent de police municipale peut procéder à des épreuves de dépistages en vue d'établir si la personne conduisait en ayant fait usage de produits stupéfiants, dans les conditions définies à l'article L.235-2 du code de la route.

En cas de résultat positif ou de refus du conducteur de subir l'un de ces tests, l'agent de police municipale rend compte immédiatement à l'officier de police judiciaire et exécute ses directives.

La police municipale informe au préalable les forces de sécurité de l'État des opérations de contrôle routier et de constatations d'infractions qu'elle assure dans le cadre de ses compétences.

#### **Article 21 : RECHERCHES**

La police municipale est informée immédiatement par la police nationale de la mise en place de plans particuliers de recherche de malfaiteurs déclenchés par la police nationale. Dans ce but, des postes particuliers d'observations pourront être dédiés spécifiquement aux agents de police municipale ou ces derniers pourront être inclus dans les dispositifs de la police nationale.

La participation à ces plans relève d'une entente locale en fonction des effectifs des polices municipales et des contraintes qui leur sont propres. Ces actions seront toujours déclenchées, dirigées et closes par le responsable des forces de sécurité de l'État.

Toujours dans le cadre de ces missions spécifiques, les échanges radiophoniques entre les divers postes de contrôles sont indispensables. Pour ces raisons, les services de police seront dotés des moyens nécessaires pouvant permettre les échanges entre les deux services. La mise en place de ces moyens est à la charge de la municipalité concernée.

#### **Article 22 : MISES A DISPOSITION PAR LES FONCTIONNAIRES DE LA POLICE MUNICIPALE**

En vertu des dispositions de l'article 21-2 du code de procédure pénale, les agents de la police municipale rendent compte immédiatement à l'officier de police judiciaire territorialement compétent (ou via le C.I.C) de tous crimes, délits ou contraventions dont ils ont connaissance.

Ils rendent immédiatement compte à l'officier de police judiciaire compétent des interpellations auxquelles ils ont procédé sur ses directives ou d'initiative dans le cas prévu par l'article R.515-12 du code de la sécurité intérieure quand il leur est donné de se saisir de l'auteur d'un crime ou d'un délit flagrant. Le cas échéant, ils le conduisent sans délai devant l'officier de police judiciaire territorialement compétent et établissent à l'issue un rapport de mise à disposition.

#### **Article 23 : TRANSMISSION DES PROCÈS-VERBAUX ET RAPPORTS**

Les procès-verbaux et rapports relatifs à la commission d'infractions sont transmis au procureur de la République sous couvert du commissaire de police nationale territorialement compétent. Dans l'hypothèse d'une mise à disposition, les agents de la police municipale remettent leur rapport à l'officier de police judiciaire qui décide du bien-fondé éventuel de recueillir leurs auditions dans le cadre de la procédure en cours.

#### **Article 24 : LIAISONS TÉLÉPHONIQUES ET RADIOPHONIQUES**

Pour pouvoir exercer les missions de leur cadre général et notamment celles prévues par les articles 21-2 et 78-6 du code de procédure pénale et par les articles L.212-2, L.223-5, L.224-16, L.224-17, L.224-18, L.231-2, L.233-2, L.234-1 à L.234-9 et L.235-2 du code de la route, les agents de police municipale doivent pouvoir joindre à tout moment un officier de police judiciaire territorialement compétent. À cette fin, le chef du commissariat de police nationale et le responsable de la police municipale précisent les moyens par lesquels ils doivent pouvoir communiquer entre eux en toutes circonstances.

Les communications entre la police nationale et la police municipale pour l'accomplissement de leurs missions respectives se font par la ligne téléphonique existante du commissariat subdivisionnaire de Vallauris ou à défaut celle du commissariat central d'Antibes.

La police municipale met à disposition de la police nationale les moyens radios (fixes ou portables) destinés à assurer une liaison permanente entre ces services. Ces moyens radio sont à la charge de la commune tant dans l'acquisition que dans la maintenance des appareils.

#### **Article 25 : FORMATION**

Dans le cadre de la formation des agents de police municipale et du protocole national signé entre le ministre de l'intérieur et le président du centre national de la fonction publique territoriale (C.N.F.P.T), la police nationale pourra accueillir au sein de ses services ces fonctionnaires pour des stages

Il appartient à l'agent de police municipale en formation de souscrire un contrat d'assurance garantissant sa responsabilité civile. Celui-ci doit le garantir contre les conséquences pécuniaires de la responsabilité civile qu'il peut encourir en vertu des articles 1382 à 1386 du code civil, à raison des dommages corporels, matériels et immatériels consécutifs causés à l'occasion de ses activités y compris au cours de ses déplacements et trajets. Doivent également être considérés comme tiers, le ministre de l'intérieur et ses agents.

Avant le début de la formation, une copie de la police d'assurance et de l'attestation est transmise à l'unité formatrice.

Dans tous les cas, l'agent de police en formation et son employeur s'engagent à n'exercer aucun recours contre l'État ou les personnels de la police nationale.

### **TITRE 3 : ÉVALUATION ET DISPOSITIONS DIVERSES**

#### **Article 26 : MISSIONS EXTRATERRITORIALES**

La police municipale exerce ses compétences sur le territoire communal. Cependant les passages sur les communes voisines sont rendus obligatoires comptes tenus des dessertes routières (annexe - limites générales de la commune). Ces lieux peuvent justifier une continuité de l'action de la police municipale entamée sur le territoire communal.

Lors de certaines missions (transports de personnes interpellées, assistance sur instructions O.P.J, auditions...), des déplacements sur la commune d'Antibes Juan-les-Pins où sont situés le commissariat central et le centre hospitalier, sont indispensables. Il en est de même lors des séances obligatoires d'entraînement au stand de tir Léo Lagrange à Antibes. Dans ces cas précis, ces agents pourront être porteurs de leurs armes de dotation et circuler dans leurs véhicules sérigraphiés

Conformément aux textes en vigueur, les policiers municipaux de la commune de Vallauris Golfe Juan ne sont pas autorisés à effectuer des accompagnements vers les hôpitaux de Cannes ou de Nice. Ils peuvent cependant, à titre exceptionnel, escorter les pompiers pour des transferts de blessés graves vers les hôpitaux du département sur réquisition du préfet ou du procureur de la République avec accord du maire.

#### **Article 27 : SUIVI DE LA CONVENTION**

Toute modification des conditions d'exercice de la présente convention devra faire l'objet d'une concertation entre les parties contractantes dans un délai nécessaire à l'adaptation des dispositifs de

## LIMITES GENERALES DE LA COMMUNE

En bleu, les limites de la commune

En rouge, les obligations de passages compte tenu des dessertes routières



**SECTEUR SAINT BERNARD DIRECTION VALBONNE  
POUR RETOUR SUR LEROY MERLIN**





**ROUTE DE GRASSE D 135**  
**LIMITES DE MOUGINS « Aire de stationnement Gens du Voyage » »**



**VOIE JULIA**  
**CENTRE HELIO MARIN « Retour sur parking visiteur » »**



**D 6007 Jusqu'au Rond Point du mac Donald et retour**  
**D 6098 Jusqu'au 1<sup>er</sup> Rond Point, pour demi-tour en toute sécurité**



chacun des deux services et fera l'objet, éventuellement, d'un avenant qui devra être approuvé par le préfet, par le procureur de la République et par le maire.

Un rapport périodique est établi, au moins une fois par an, selon les modalités fixées d'un commun accord par le représentant de l'État et le maire ou leurs représentants, sur les conditions de mise en œuvre de la présente convention. Ce rapport est communiqué au préfet, et au maire, au procureur de la République.

La présente convention et son application font l'objet d'une évaluation annuelle au cours d'une réunion du conseil restreint du conseil local de sécurité et de prévention de la délinquance (CLSPD) ou, à défaut de réunions de celui-ci ou s'il n'existe pas, lors d'une rencontre entre le préfet, le procureur de la République et le maire.

La présente convention prend effet à compter de ce jour. Elle est conclue pour une durée de trois ans et renouvelable par reconduction expresse. Elle peut être dénoncée après un préavis de six mois par l'une ou l'autre des parties.

Fait à Nice, Le 02 AVR. 2024

Pour L'État,  
Le préfet des Alpes-Maritimes,

Le Préfet des Alpes-Maritimes  
CAB JEL  
  
Hugues MOUTOUH

M. HUGUES MOUTOUH

Pour la ville de  
Vallauris Golfe-Juan,  
Le Maire,  
Conseiller départemental,  
1<sup>er</sup> Vice-Président de la C.A.S.A.



Monsieur Kevin LUCIANO

Pour le parquet de Grasse  
Le procureur de la République  
près le tribunal judiciaire de  
Grasse



Monsieur Damien SAVARZEIX

**COMMUNE DE PEYMEINADE**

**Projet d'aménagement de la voie de bouclage de Montfaraude inscrite au Plan de  
Prévention des Risques Incendie de Forêts.**

**Autorité expropriante : la commune de Peymeinade**

**ARRETE DE CESSIBILITE**

Le préfet des Alpes-Maritimes  
Chevalier de la Légion d'Honneur

**VU** le code de l'expropriation pour cause d'utilité publique et notamment ses articles L132-1, L132-2 et R132-1 sur la cessibilité, L311-1 à L311-3 et R311-1 à R311-3 sur la procédure de notification ;

**VU** la délibération du conseil municipal de Peymeinade n°2021-050 du 7 février 2021, autorisant le maire à solliciter du préfet des Alpes-Maritimes, l'ouverture des enquêtes publiques conjointes préalable à déclaration d'utilité publique et parcellaire, relatives au projet d'aménagement d'une voie de bouclage inscrite au Plan de Prévention des Risques Incendies de Forêts dans le secteur de Montfaraude ;

**VU** le plan et l'état parcellaires constituant le dossier d'enquête, conformément aux dispositions de l'article R131-3 du code de l'expropriation pour cause d'utilité publique ;

**VU** l'arrêté préfectoral du 25 avril 2022 prescrivant sur le territoire de la commune de Peymeinade, l'ouverture des enquêtes publiques conjointes préalable à la déclaration d'utilité publique du projet précité et parcellaire, organisées du lundi 30 mai au mardi 14 juin 2022 inclus ;

**VU** l'avis d'enquête informant le public de l'ouverture des enquêtes prescrites par arrêté préfectoral du 25 avril 2022 précité ;

**VU** les publications de l'avis d'ouverture d'enquête dans les éditions des 13 mai et 3 juin 2022 du quotidien « Nice Matin » et de l'hebdomadaire « La Tribune Côte d'Azur » ;

**VU** le certificat établi le 15 juin 2022 par le maire de Peymeinade attestant l'affichage en mairie du 4 mai au 14 juin 2022 inclus de l'avis d'ouverture d'enquête ;

**VU** les notifications individuelles adressées aux propriétaires par courrier en recommandé avec accusé de réception daté du 12 mai 2022, les informant de l'ouverture de l'enquête parcellaire et du dépôt du dossier d'enquête parcellaire, en mairie de Peymeinade ;

**VU** le rapport et les conclusions motivées établis par le commissaire enquêteur le 12 juillet 2022, à l'issue des enquêtes précitées ;

**VU** les avis favorables émis par le commissaire enquêteur dans son rapport et ses conclusions sur l'utilité publique du projet et sur le principe d'expropriation de la parcellaire nécessaire à la réalisation du projet ;

**VU** la régularité de la procédure et de l'accomplissement des mesures de publicité attestées par le commissaire enquêteur dans son rapport ;

**VU** l'arrêté préfectoral du 7 décembre 2022 déclarant d'utilité publique, au bénéfice de la commune de Peymeinade, les travaux précités ;

**VU** le document d'arpentage établi par M. Chazalon, géomètre-expert, et numéroté par le service du cadastre de Grasse ;

**VU** le courrier du maire de Peymeinade du 29 mars 2024 sollicitant du préfet des Alpes-Maritimes la cessibilité de la parcelle nécessaire à l'opération, sur le territoire de la commune de Peymeinade ;

**SUR proposition** du sous-préfet, secrétaire général de la préfecture des Alpes-Maritimes ;

## **ARRETE**

**ARTICLE 1 :** Est déclarée immédiatement cessible, au bénéfice de la commune de Peymeinade, la parcelle désignée au plan et à l'état parcellaire annexés au présent arrêté, dont l'acquisition est nécessaire à la réalisation du projet d'aménagement de la voie de bouclage de Montfaraude inscrite au Plan de Prévention des Risques Incendie de Forêts, sur le territoire de la commune de Peymeinade.

**ARTICLE 2 :** La commune de Peymeinade est autorisée à acquérir soit à l'amiable soit par voie d'expropriation, la parcelle nécessaire à la réalisation de l'opération susmentionnée.

**ARTICLE 3 :** La prise de possession de la parcelle mentionnée ci-dessus aura lieu après accomplissement des formalités réglementaires et le paiement ou la consignation des indemnités de dépossession.

**ARTICLE 4 :** La durée de validité de la présente déclaration de cessibilité est de six mois, à compter de la notification du présent arrêté aux intéressés par lettre recommandée avec accusé de réception.

**ARTICLE 5 :** Conformément aux dispositions de l'article R421-1 du code de justice administrative, le présent arrêté peut faire l'objet d'un recours contentieux devant le tribunal administratif de Nice, 18 rue des fleurs – CS 61039 - 06050 Nice Cedex 1, dans le délai de deux mois à compter de la notification de la décision attaquée.

Le tribunal administratif peut également être saisi via l'application informatique « Télérecours citoyens » accessible par le site internet [www.telerecours.fr](http://www.telerecours.fr).

**ARTICLE 6 :** Le sous-préfet, secrétaire général de la préfecture des Alpes-Maritimes et le maire de la commune de Peymeinade sont chargés chacun en ce qui les concerne de l'exécution du présent arrêté qui sera notifié aux propriétaires concernés, par l'expropriant et sera publié au recueil des actes administratifs des services de l'État dans le département des Alpes-Maritimes.

Fait à Nice le, 12 AVR. 2024

Pour le préfet,  
Le Secrétaire Général  
SG 4522



Philippe LOOS

S O M M A I R E

A.R.S	PACA.....	2
	Delegation Departementale des AM.....	2
	sante environnement.....	2
	AP 2024.485 Grasse Lot 11 cadastre BN88 Inv.fisc.1350825E.....	2
D.D.I.....		5
	D.D.T.M.....	5
	Circulation routiere - Temporaire.....	5
	AP 2024.063 Villeneuve Loubet A8 echangeur 46 modif.....	5
	AP 2024.062 Mougins A8 echangeur 42 modif.....	7
	Economie agricole.....	10
	AP 2024.263 portant agrement GP du Boreon.....	10
	Environnement.....	11
	AP 2024.099 Nice aut.syst.endigu.RGRD Vallon Tour Manda.....	11
	AP 2024.100 Nice Aut.syst.endigu. RG Vallon Lingostiere.....	29
Direction regionale.....		44
	DREAL PACA.....	44
	Environnement.....	44
	AP 2024.484 Derog.reglemnt especes protegees.....	44
	AP 2024.483 Seranon projet install.photovoltaique derog.....	46
Prefecture des Alpes-Maritimes.....		85
	Direction des Securites.....	85
	Securite publique.....	85
	St Jean Cap Ferrat CCC entre GN et PM.....	85
	Vallauris Golfe Juan CCC entre PN et PM.....	100
	Direction Elections et Legalite.....	116
	Affaires foncieres et urbanisme.....	116
	Peymeinade projet amenagt voie bouclage Montfaraude.....	116

## Index Alphabétique

AP 2024.062 Mougins A8 échangeur 42 modif.....	7
AP 2024.063 Villeneuve Loubet A8 échangeur 46 modif.....	5
AP 2024.099 Nice aut.syst.endigu.RGRD Vallon Tour Manda.....	11
AP 2024.100 Nice Aut.syst.endigu. RG Vallon Lingostiere.....	29
AP 2024.263 portant agrement GP du Boreon.....	10
AP 2024.483 Seranon projet install.photovoltaique derog.....	46
AP 2024.484 Derog.reglemnt especes protegees.....	44
AP 2024.485 Grasse Lot 11 cadastre BN88 Inv.fisc.1350825E.....	2
Peymeinade projet amenagt voie bouclage Montfaraude.....	116
St Jean Cap Ferrat CCC entre GN et PM.....	85
Vallauris Golfe Juan CCC entre PN et PM.....	100
D.D.T.M.....	5
DREAL PACA.....	44
Delegation Departementale des AM.....	2
Direction Elections et Legalite.....	116
Direction des Securites.....	85
A.R.S PACA.....	2
D.D.I.....	5
Direction regionale.....	44
Prefecture des Alpes-Maritimes.....	85